



conectando  
paisajes

CONSERVACIÓN  
DE ECOSISTEMAS  
MONTAÑOSOS



Al servicio  
de las personas  
y las naciones



MINAG  
MINISTERIO DE LA AGRICULTURA



conectando  
paisajes

CONSERVACIÓN  
DE ECOSISTEMAS  
MONTAÑOSOS



# “Un enfoque paisajístico para conservar ecosistemas montañosos amenazados”



Al servicio  
de las personas  
y las naciones





# Objetivo del proyecto y resultados

**Objetivo:** Protección efectiva de la diversidad biológica contra amenazas actuales y futuras en paisajes de montaña, desde la cima hasta la costa

**Resultado 1:** Establecimiento de un marco sistémico, con enfoque paisajístico para el manejo de las regiones montañosas

**Resultado 2:** Manejo efectivo de Áreas Protegidas y sus áreas de influencia en ecosistemas montañosos amenazados.

**Resultado 3:** Sistemas de producción compatibles con la conservación y la conectividad



conectando  
paisajes

CONSERVACIÓN  
DE ECOSISTEMAS  
MONTAÑOSOS



# Componente 1: Marco Sistemico para el manejo con enfoque paisajístico.



Al servicio  
de las personas  
y las naciones





# Resultados: Marco sistémico para gestión de paisaje

**Producto 1.3 Mecanismos para aumentar la sensibilización e integración intersectorial, apoyo institucional**

## **Formación de Capacidades y Mecanismos de participación local**

- Se participo en el Taller de Educación Ambiental.
- Se elaboro el programa de Educación Ambiental y comunicación social para el macizo cienfueguero.
- Se designo el personal responsable de seleccionar y preparar la informacion provincial del proyecto para colocarlas en la pagina web de la provincia.
- Se conformó el equipo provincial par la gestión del conocimiento y la informacion.
- Se monto una exposición de piezas arqueológicas que frecuentan en areas del macizo en Cienfuegos.
- Se identificaron los sitios potencialmente aptos para la filmación en audiovisuales.
- Se visitaron las escuelas del macizo que tienen circulos de interes (dos).



conectando  
paisajes

CONSERVACIÓN  
DE ECOSISTEMAS  
MONTAÑOSOS

# Componente 2: Manejo efectivo de áreas núcleos de Áreas Protegidas y áreas de influencia en ecosistemas montañosos amenazados



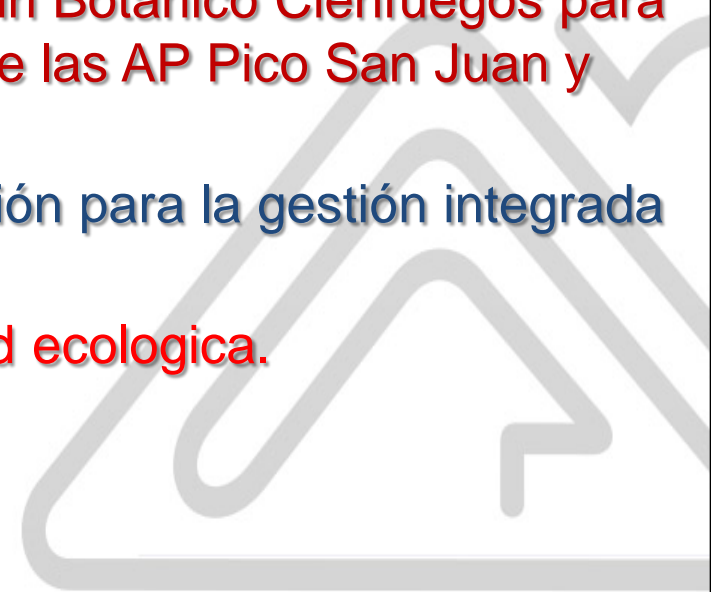

Al servicio  
de las personas  
y las naciones





## Resultado 2: Efectividad de gestión de áreas protegidas y paisajes

- Se efectuó visitas de trabajo al Jardín Botánico Cienfuegos para actualizar el diagnóstico (METTS) de las AP Pico San Juan y Cueva Martín Infierno.
- Se participó en cursos de capacitación para la gestión integrada de bosques, agua y suelos.
- Se participó en el taller de integridad ecológica.





## Componente 3: Sistemas Productivos compatibles con la conservación de la BD en ecosistemas montañosos amenazados y conservación de corredores de la montaña a la costa.



Al servicio  
de las personas  
y las naciones







## Resultado 3: Sistemas de producción compatibles con la conservación

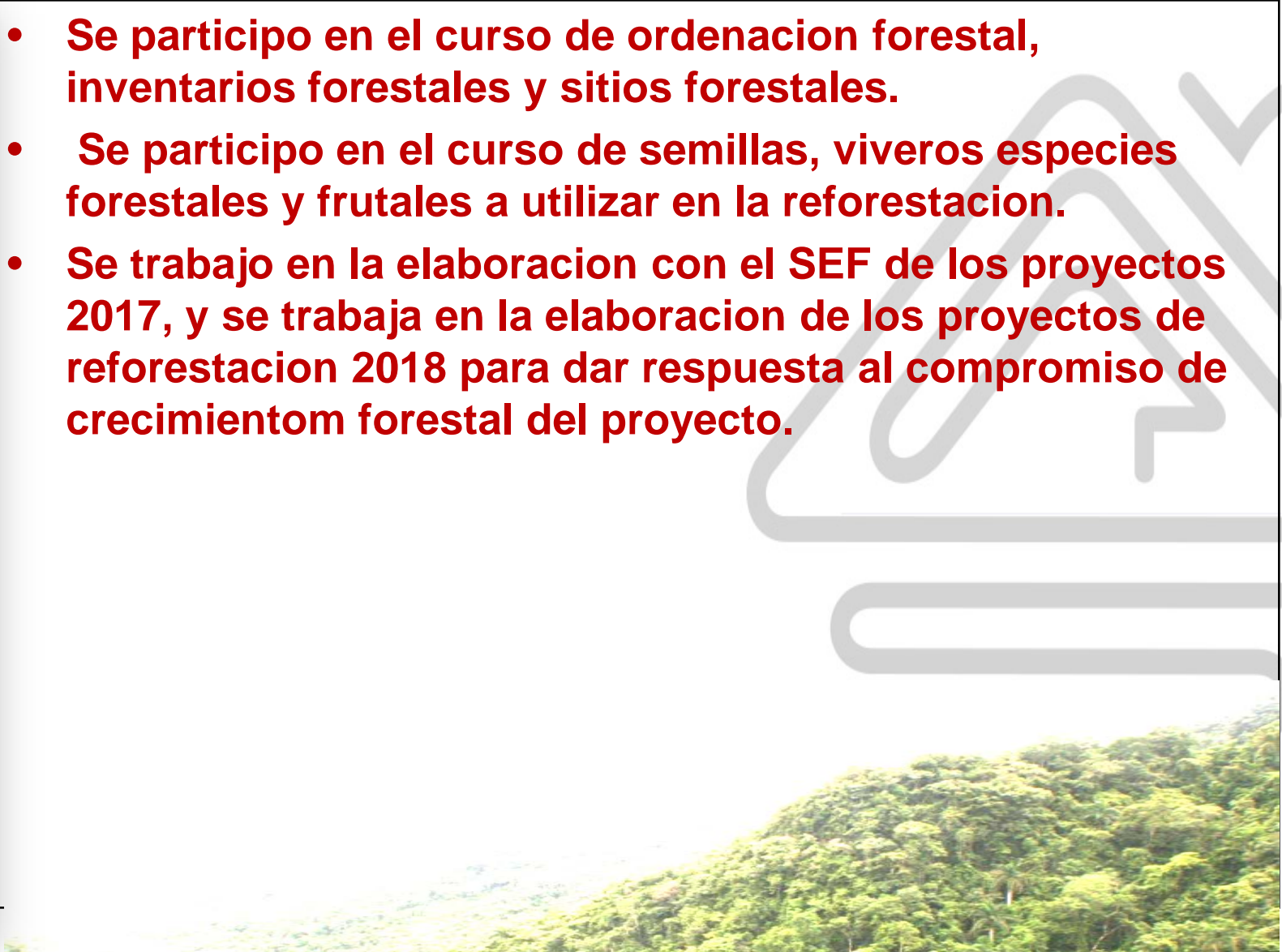
- Se realizó el taller del macizo en el que se determinó la propuesta del área marino costera sur a monitorear.
- Se cuenta con el programa de desarrollo forestal hasta el 2020 de las REDs y se trabaja en el programa hasta el 2030.
- Se concluyó la compilación de la certificación del establecimiento forestal con los proyectos FONADEF 2014-2016.
- Se visitaron las unidades productivas dentro del corredor : El Naranjo y El Purial equivalente a 4 fincas.
- Se trabaja en la compilación de las certificaciones de los proyectos de manejo de suelos en unidades productivas del proyecto.
- Se participó en los cursos de ordenación forestal, inventarios forestales y sitios forestales y curso de semillas.





## Resultado 3: Sistemas de producción compatibles con la conservación

- Se participo en el curso de ordenacion forestal, inventarios forestales y sitios forestales.
- Se participo en el curso de semillas, viveros especies forestales y frutales a utilizar en la reforestacion.
- Se trabajo en la elaboracion con el SEF de los proyectos 2017, y se trabaja en la elaboracion de los proyectos de reforestacion 2018 para dar respuesta al compromiso de crecimiento forestal del proyecto.





# Actividades pendientes del POA

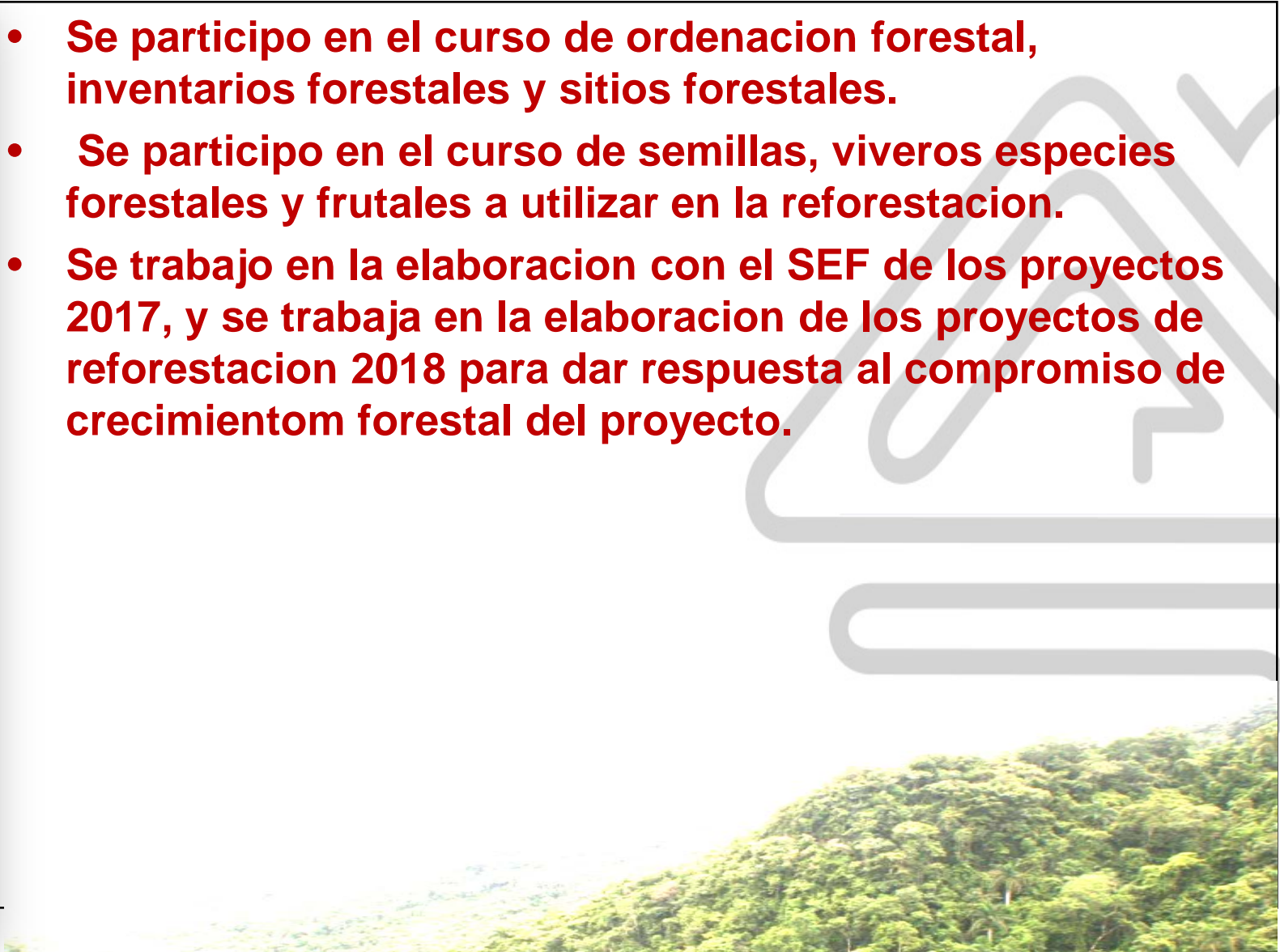
- Reunion para la implementacion del programa de comunicacion del proyecto en REDS Guamuhaya.
- Capacitacion y analisis de los mecanismos financieros existentes para conservar la BD.
- Taller de digitalizacion cartografica para ecologia del paisaje y areas protegidas.
- Reunion de la identificacion de los mecanismos para la bonificacion de fincas forestales integrales.





## Resultado 3: Sistemas de producción compatibles con la conservación

- Se participo en el curso de ordenacion forestal, inventarios forestales y sitios forestales.
- Se participo en el curso de semillas, viveros especies forestales y frutales a utilizar en la reforestacion.
- Se trabajo en la elaboracion con el SEF de los proyectos 2017, y se trabaja en la elaboracion de los proyectos de reforestacion 2018 para dar respuesta al compromiso de crecimiento forestal del proyecto.





# Coordinacion del proyecto

- **Se trabajo en la actualizacion del expediente del proyecto.**
- **Se visito las areas productivas.**
- **Se trabaja en el apoyo a todas las actividades programadas.**

