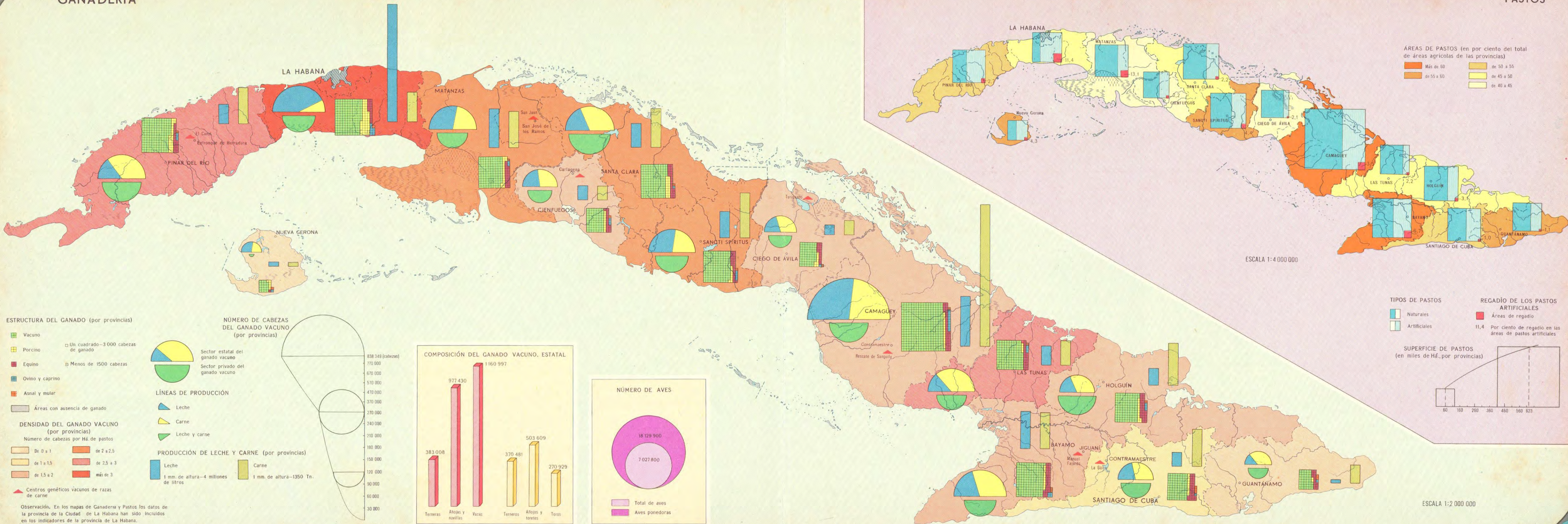
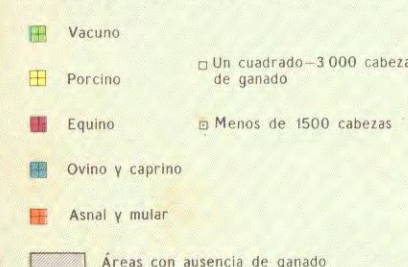


GANADERÍA

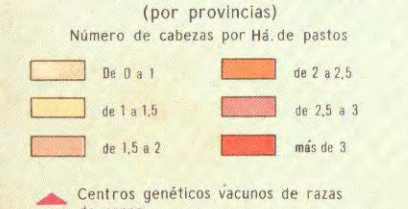
PASTOS



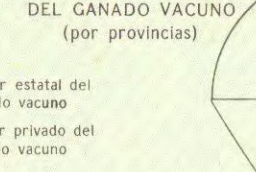
ESTRUCTURA DEL GANADO (por provincias)



DENSIDAD DEL GANADO VACUNO (por provincias)



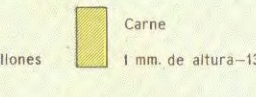
NÚMERO DE CABEZAS DEL GANADO VACUNO (por provincias)



LÍNEAS DE PRODUCCIÓN

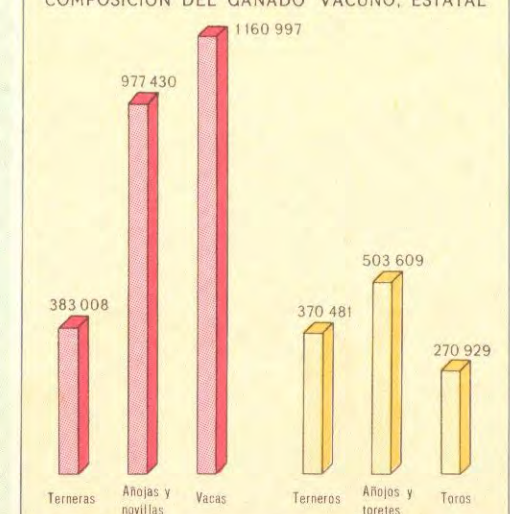


PRODUCCIÓN DE LECHE Y CARNE (por provincias)

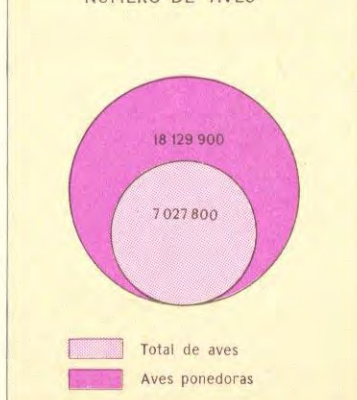


Observación. En los mapas de Ganadería y Pastos los datos de la provincia de la Ciudad de La Habana han sido incluidos en los indicadores de la provincia de La Habana.


COMPOSICIÓN DEL GANADO VACUNO, ESTATAL



NÚMERO DE AVES



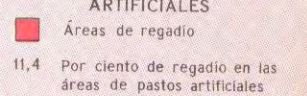
ÁREAS DE PASTOS (en por ciento del total de áreas agrícolas de las provincias)



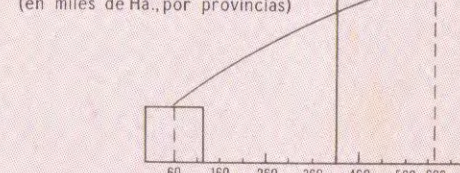
TIPOS DE PASTOS



REGADÍO DE LOS PASTOS ARTIFICIALES



SUPERFICIE DE PASTOS (en miles de Há., por provincias)



ESCALA 1:4 000 000

ESCALA 1:2 000 000