

Tabla 1.1.2. Continuación...

Cayos	MAR	PLA	VCA	VCR	BMM	BMR	YAN	CHA	MXA	MXC	BCI	BSD	BSV	VRU	LAS	LAD	VAD	PLN	CUE
Cayo Guajaba	1	1	1	1	1	1	1	1	1	1	0	1	1	1	1	0	0	1	1
Cayo Francés	1	1	1	1	1	1	0	1	1	1	0	1	1	1	1	0	0	0	1
Cayo Las Brujas	1	1	1	1	1	1	1	1	1	1	0	1	1	1	0	0	0	0	0
Cayo Los Enseñachos	1	1	1	1	1	1	0	1	1	1	0	1	1	1	0	0	0	0	1
Cayo Paredón Grande	1	1	1	1	1	1	1	1	1	1	0	1	0	1	1	0	0	0	0
Cayo Guillermo	1	1	1	1	1	1	0	1	1	1	0	0	1	1	1	0	0	0	0
Cayo Lanzasillo	1	1	1	1	1	1	1	1	1	1	0	1	1	0	0	0	0	0	0
Cayo Cruz	1	1	1	1	1	1	0	1	1	1	0	0	0	1	1	0	0	0	0
Cayo Esquivel del Norte	1	1	1	1	1	1	0	1	1	1	0	0	1	1	0	0	0	0	0
Cayo Fábrica	1	1	0	1	1	1	0	1	0	1	0	1	1	0	1	0	0	0	1
Cayo Galindo	1	1	1	1	1	1	0	1	1	1	0	1	0	0	0	0	0	0	0
Cayo La Aguada	1	0	1	1	1	1	0	1	0	1	0	0	1	0	1	0	0	0	1
Cayo Salinas	1	1	0	1	1	1	0	1	0	1	0	1	0	0	1	0	0	0	1
Caguanes	1	1	1	0	0	1	0	1	0	1	0	1	0	0	1	0	0	0	1
Cayo Bahía de Cádiz	1	1	1	1	1	1	0	1	1	1	0	0	0	0	0	0	0	0	0
Cayo Español de Adentro	1	0	0	1	1	1	1	1	0	1	0	1	1	0	0	0	0	0	0
Las Filipinas	1	0	1	0	1	1	1	1	0	0	0	1	1	0	1	0	0	0	0
Cayo Caimán de Barlovento	1	1	1	1	1	0	0	1	0	1	0	0	0	0	1	0	0	0	0
Cayo Caimán de Bella	1	1	1	1	0	0	1	1	0	1	0	0	0	0	1	0	0	0	0
Cayo Fragoso	1	1	1	1	1	1	0	0	1	1	0	0	0	0	0	0	0	0	0
Cayo Lucas	1	0	1	0	1	1	0	1	0	1	0	0	1	0	1	0	0	0	1
Cayo Mégano Grande	1	1	1	1	1	1	0	1	1	0	0	0	0	0	0	0	0	0	0
Cayo Agustín	1	0	1	1	1	1	0	0	1	0	0	0	0	0	0	0	0	0	0
Cayo Ají	1	0	0	0	1	1	0	0	0	1	0	1	0	0	1	0	0	0	0
Cayo Antón Grande	1	1	1	0	0	1	0	1	1	0	0	0	0	0	0	0	0	0	0
Cayo Cuevas	1	0	0	0	0	1	0	0	0	1	0	1	0	0	1	0	0	0	1
Cayo La Yana	0	0	0	1	1	1	1	0	0	0	0	1	1	0	0	0	0	0	0
Cayo Palma	1	1	0	1	0	1	0	1	0	1	0	1	0	0	0	0	0	0	0
Cayo Sotavento	1	0	1	0	1	1	0	1	1	0	0	0	0	0	0	0	0	0	0
Cayos Cobos	1	1	1	0	1	1	0	0	1	0	0	0	0	0	0	0	0	0	0
Cayos de Las Cinco Leguas	1	0	1	1	1	1	0	1	0	0	0	0	0	0	0	0	0	0	0
Cayo Antón Chico	1	1	1	0	0	1	0	0	1	0	0	0	0	0	0	0	0	0	0
Cayo Caimán de los Cayuelos	1	1	1	1	0	0	0	0	0	1	0	0	0	0	0	0	0	0	0
Cayo Majá	0	0	0	0	1	1	1	1	0	0	0	0	1	0	0	0	0	0	0

## CAPÍTULO 1. GENERALIDADES

**Tabla 1.1.2.** Continuación...

Cayos	MAR	PLA	VCA	VCR	BMM	BMR	YAN	CHA	MXA	MXC	BCI	BSD	BSV	VRU	LAS	LAD	VAD	PLN	CUE
Cayo Obispo	1	0	0	1	0	1	0	0	0	1	0	0	1	0	0	0	0	0	0
Cayo Sifonte	1	0	1	0	1	1	0	1	0	0	0	0	0	0	0	0	0	0	0
Cayo Ajicito	1	0	0	0	0	1	0	0	0	1	0	1	0	0	0	0	0	0	0
Cayo Borracho	1	1	0	1	0	0	0	0	0	1	0	0	0	0	0	0	0	0	0
Cayos Jutía	1	0	0	0	1	1	0	0	0	1	0	0	0	0	0	0	0	0	0
Cayo Caimán Grande	1	0	0	1	0	0	0	0	0	1	0	0	0	0	0	0	0	0	0
Cayo Español de Afuera	1	1	0	1	0	0	0	0	0	0	0	0	0	0	0	0	0	0	0
Cayo Mono	1	0	0	1	0	0	0	0	0	1	0	0	0	0	0	0	0	0	0
Cayo Ermita	1	0	0	0	0	0	0	0	0	1	0	0	0	1	0	0	0	0	0

**Tabla 1.1.3.** Ubicación geográfica de los sitios o hábitats en donde se llevaron a cabo los muestreos cuantitativos de los cayos del Archipiélago de Sabana-Camagüey. **BSDa:** Bosque semideciduo alto, **BSDb:** Bosque semideciduo bajo, **BSDi:** Bosque semideciduo inundado, **BCI:** Bosque de ciénaga, **BMR:** Bosque de mangle rojo, **BMM:** Bosque de mangle mixto, **BSV:** Bosque siempreverde, **FV:** Formación vegetal, **YAN:** Yanal, **MXC:** Matorral xeromorfo costero, **MXA** y **MXCa:** Matorral xeromorfo costero sobre arena, **VCA:** Vegetación de costa arenosa.

LOCALIDADES	FV	LON	LAT
<b>ROMANO</b>			
La Ruina	BSDa	-77,38,36.6	22,00,29.9
Silla de Romano	BSDa2	-77,39,18.4	22,01,26.5
La Aguada del Inglés	BSDi	-77,38,53.73	22,3,16.81
Laguinao	VCA	-77,38,36.6	22,1,57.7
Playa del Muerto	YAN	-77,38,22.69	22,2,38.29
<b>SABINAL</b>			
La Cerca	BSD	-77,18,13.3	21,40,43.3
Punta Piedra	VCA	-77,20,76.4	21,45,40.9
Playa Strombus	MXA	-77,12,10	21,40,30
Laguna Tortuguilla	VCA	-77,13,32.9	21,40,53.9
La Botija	BCI	-77,19,44	21,40,04
<b>PAREDÓN GRANDE</b>			
Estación 1	BSV	-78,09,58	22,28,46
Matorral xeromorfo	MXA	-78,09,40.42	28,40, 8
El Faro	VCA	78,09,53	22,28,52
<b>CAYO COCO</b>			
Aeropuerto	BSD conservado	-78,30,33	22,30,30
Bahía	BMM	-78,21,26	22,31,30
Camino a la Petrolera	BMM	-78,30,44	22,31,17

Tabla 1.1.3. Continuación...

LOCALIDADES	FV	LON	LAT
Campismo	BSD conservado	-78,29,37	22,30,22
Casasa	MXC	-78,18,7	22,27,51
Casimba	BSD secundario	-78,29,11	22,30,5
CIEC	BSD secundario	-78,22,2	22,32,17
Cow Poth	BSD secundario	-78,22,24	22,32,7
Dormitorio	BSD secundario	-78,23,5	22,30,9
Gaviota	MXC	-78,23,5	22,32,55
Hotel	MXC	-78,22,34	22,32,19
La Jaula	BSD conservado	-78,28,48	22,30,39
Playa Dorada	MXC	-78,23,33	22,32,54
Playa Las Coloradas	MXC	-78,21,48	22,32,7
Playa Prohibida	MXC	-78,24,2	22,32,57
Post Uneca	BMR	-78,19,15	22,29,25
Potrero del Cinco	BSD secundario	-78,23,9	22,29,44
Restaurant	BSD secundario	-78,22,15	22,31,30
Rotonda	BSD secundario	-78,21,55	22,30,16
Senador	BMM	-78,21,30	22,32,9
Sitio Viejo	BSDa conservado	-78,27,57	22,30,6
Uneca	MXC	-78,21,15	22,30,37
Uneca 2	BMR	-78,21,4	22,30,33
Vereda Del Oeste	BSD secundario	-78,24,53	22,32,17
Vereda de Los Márquez	BSDb secundario	-78,23,45	22,31,49
Lomas del Puerto	VCA	-78,24,32	22,33,30
Cocotrinal	MXA	-78,24,03	22,33,08
Hotel Tryp		-78,21,09	22,31,51
Hotel Meliá		-78,21,09	22,31,51
<b>SANTA MARÍA</b>			
La Cerquita	BSV	-78,59,11	22,39,11
La Estrella	BSV	-80,37,00	22,58,00
Las Caletas	MXA	-79,01,34	22,39,34
Camino del Medio	MXA	-79,03,12	22,39,11
<b>GUILLERMO</b>			
Playa El Pilar	MXA	-78,42,10	22,36,37
Estación 2	BSV	-78,42,12	22,36,35
<b>LAS BRUJAS</b>			
Bosque semideciduo	BSD	-79,09,18	22,37,17
<b>CAYO PELÓN</b>			
Bosque de mangle rojo	BMR	-80,14,55	22,56,51

## CAPÍTULO 1. GENERALIDADES

**Tabla 1.1.4.** Datos de los inventarios cuantitativos de insectos y moluscos realizados en los cayos del Archipiélago de Sabana-Camagüey. **BSDa:** Bosque semideciduo alto, **BSDb:** Bosque semideciduo bajo, **BMM:** Bosque de mangle mixto, **BSV:** Bosque siempreverde, **MXC:** Matorral xeromorfo costero, **MXA:** Matorral xeromorfo costero sobre arena, **VCA:** Vegetación de costa arenosa, **CVC:** Complejo de vegetación costera.

Cayo	Fecha/Taxa	Hábitats	Fuentes
Coco	Septiembre 2001 y febrero 2002. Coleoptera, Hemiptera (Heteroptera y Auchenorrhyncha) y Moluscos.  Junio y septiembre 2003, octubre 2004. Hemiptera (Heteroptera y Auchenorrhyncha).  Enero, febrero, noviembre y diciembre 1995-1997. Diptera.	Cocotrinal (MXA), Vereda de Los Márquez (BSDb), Sitio Viejo (BSDa). Cocotrinal (MXA), Vereda de Los Márquez (BSDb), Sitio Viejo (BSDa), Lomas del Puerto (VCA). Sitio Viejo (BSDa), Aeropuerto (BSD). Campismo (BSD), La Jaula (BSD), Vereda del Oeste (BSD), Vereda de Los Márquez (BSDb), Rotonda (BSD), Dormitorio (BSD), Playa Las Coloradas (MXC), Hotel (MXC), Playa Dorada (MXC), Uneca (MXC).	Datos no publicados provenientes de las Bases del Monitoreo Proyecto GEF/PNUD, Segunda Etapa. Participaron especialistas y técnicos del: IES, CIEC, CESAM, ENPFF, Camagüey.  Datos no publicados provenientes de las Bases del Monitoreo Proyecto GEF/PNUD, Segunda Etapa.
Santa María	Octubre 2001 y febrero 2002. Coleoptera, Hemiptera (Heteroptera y Auchenorrhyncha), Diptera, Lepidoptera y Moluscos.	La Cerquita (BSV) Camino del Medio (MXA).	Datos no publicados provenientes de las Bases del Monitoreo Proyecto GEF/PNUD, Segunda Etapa. Participaron especialistas y técnicos del: IES y CESAM.
Sabinal	Marzo-noviembre 2010 y nueve meses comprendidos entre los años 2009, 2010 y 2011. Moluscos.	La Botija (CVC), Playa Strombus (MXA).	Datos no publicados. Monitoreo Proyecto GEF/PNUD, Segunda Etapa. CIMAC.

**Tabla 1.1.5.** Datos generales de los inventarios cuantitativos de aves (terrestres y acuáticas) y reptiles realizados en los cayos del Archipiélago de Sabana-Camagüey. **BSDa:** Bosque semideciduo alto, **BSDm:** Bosque semideciduo medio, **BSDb:** Bosque semideciduo bajo, **BSDi:** Bosque semideciduo inundado, **BMM:** Bosque de mangle mixto, **BSV:** Bosque siempreverde, **MXC:** Matorral xeromorfo costero, **MXA** y **MXCa:** Matorral xeromorfo costero sobre arena, **MXSc:** Matorral xeromorfo subcostero, **VCA:** Vegetación de costa arenosa, **CVC:** Complejo de vegetación costera.

Cayo	Fecha/Taxa	Hábitats	Fuentes
Coco	Mayo a diciembre 1992 y febrero 1993 y 1994/Captura-conteo aves terrestres.	Sitio Viejo (BSDa), Potrero del Cinco (BSDm), Vereda de Los Márquez (BSDb), Playa Dorada (MXC), Playa Las Coloradas (MXSc), Camino a la Petrolera (BMM).	Datos no publicados provenientes de las Bases de Datos del Laboratorio Cubano de Aves Migratorias del IES, depositadas en Bird Banding Office National Wildlife Research Centre, Canadian Wildlife Service. Participaron especialistas y técnicos del: IES, CIEC y de Bird Studies Canada/Long Point Bird Observatory; entre ellos: D. Rodríguez Batista, B. Sánchez, G. Wallace, D. Filman, R. Gómez, D. Zúñiga, E. Socarrás, M. Torres, y B. Sánchez. Datos publicados: Wallace <i>et al.</i> (1996); no publicados: Wallace (1998) Tesis doctoral; Rodríguez Batista (2000) Tesis Doctoral.

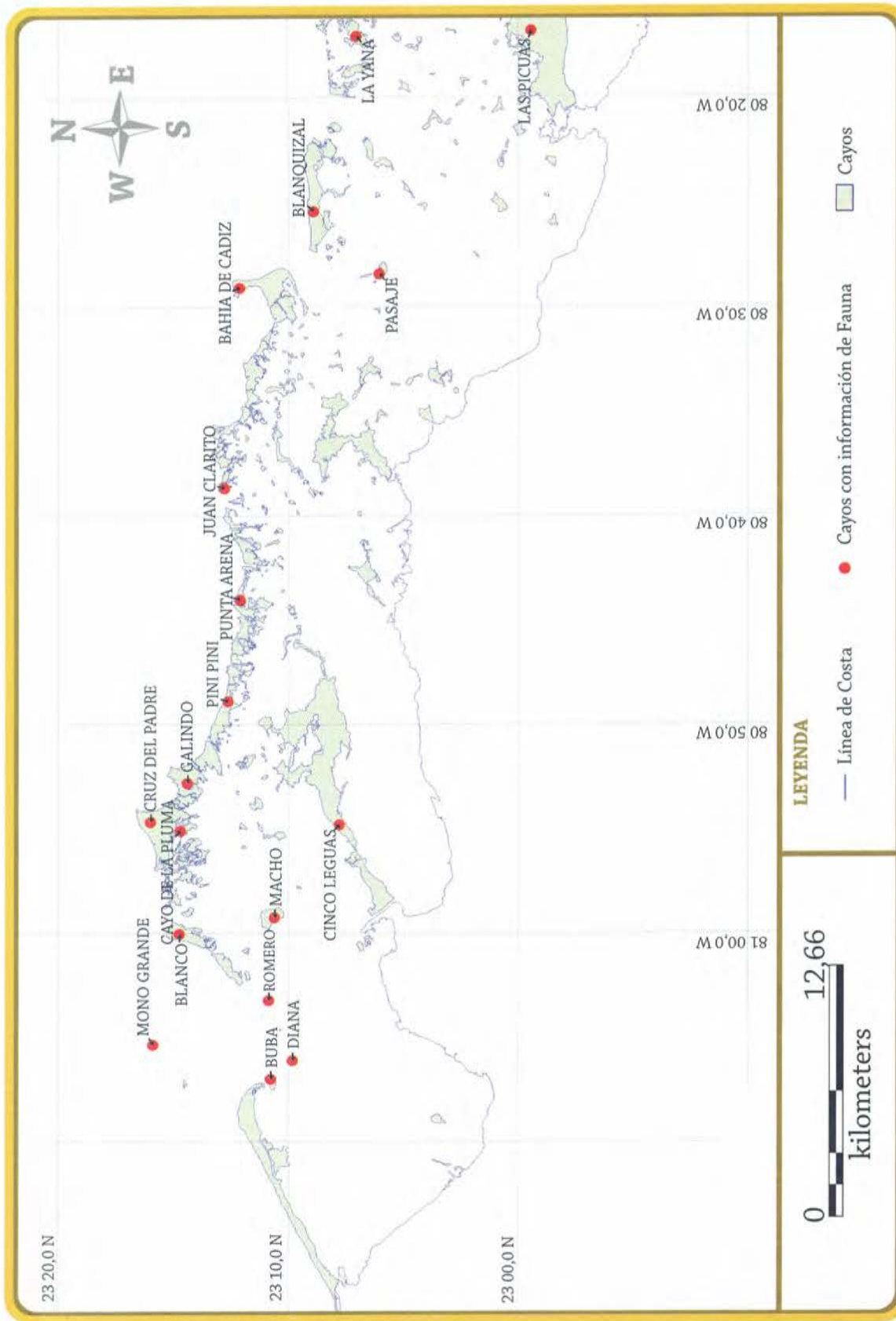
Tabla 1.1.5. Continuación...

Cayo	Fecha/Taxa	Hábitats	Fuentes
Coco	Diciembre-febrero 1995 y 1997/Captura-Conteo aves terrestres.	Aeropuerto (BSD), Campismo (BSD), La Jaula (BSD), Dormitorio (BSD), Rotonda (BSD), Casasa (MXC), Hotel (MXC), Uneca (MXC), Vereda de Los Márquez, (BSDb), Playa Las Coloradas (MXSc), Playa Dorada (MXC), Sitio Viejo (BSDa).	Datos no publicados de Bases de datos suministradas por George Wallace y Wallace (1998).
Coco	Octubre-diciembre 2005-2006 y febrero-marzo 2006. Aves terrestres.	Casimba (BSD), CIEC (BSD), Cow Poth (BSD), Restaurant (BSD), Gaviota (MXC), Playa Prohibida (MXC), Bahía (BMM), Uneca 2 (BMR), Post Uneca (BMR), Playa Las Coloradas (MXSc), Playa Dorada (MXC).	Bases de datos suministradas por Erika Nol. Participantes: E. Nol, E. Wiancko, A. Parada, O. Martínez, E. Socarrás, R. Gómez, M. Torres, P. Burke, C. Andrews, K. Van, K. Falk, P. Wilson, K. Rasmussen. Wiancko (2008).
Coco	Septiembre 2001 y febrero 2002/Captura-Conteo aves terrestres.	Vereda de Los Márquez (BSDb).	Datos no publicados provenientes de las Bases del Monitoreo Proyecto GEF/PNUD, Segunda Etapa. Participaron especialistas y técnicos del: IES, CIEC y CESAM, entre ellos: D. Rodríguez Batista, A. Parada, A. Llanes, E. Pérez, E. Ruiz. Datos publicados: Rodríguez Batista <i>et al.</i> (2007).
Santa María	Octubre 1994-febrero 1995 y octubre 2001-febrero 2002/Captura-Conteo aves terrestres.	La Cerquita (BSV), Las Caletas (BSV), Camino del Medio (MXA).	Datos no publicados provenientes de las de las Bases de Datos del Laboratorio Cubano de Aves Migratorias del IES, depositadas en Bird Banding Office National y de las Bases del Monitoreo Proyecto GEF/PNUD, Segunda Etapa. Participaron especialistas y técnicos del: IES y CESAM, entre ellos: D. Rodríguez Batista, E. Ruiz, A. Llanes, H. González, E. Pérez, A. Parada y P. Rodríguez. Datos publicados: González <i>et al.</i> (2006); Rodríguez Batista <i>et al.</i> (2007).
Paredón Grande	Octubre 1990 y 1991/Captura aves terrestres.	Matorral xeromorfo sobre arena.	Datos no publicados provenientes de las Bases de Datos del Laboratorio Cubano de Aves Migratorias, IES, depositadas en Bird Banding Office National Wildlife Research Centre, Canadian Wildlife Service. Participantes: B. Sánchez, D. Rodríguez Batista, A. Kirkconnell. Datos publicados: Sánchez <i>et al.</i> (1994) y Rodríguez Batista y Sánchez (1995).
Sabinal	Marzo 2000 y 2002-noviembre 2000 y 2003/Captura aves terrestres.	La Cerca (BSD), Punta Piedra (VCA).	Datos no publicados provenientes de las Bases de Datos del Laboratorio Cubano de Aves Migratorias, IES, depositadas en Bird Banding Office National Wildlife Research Centre, Canadian Wildlife Service. Participantes: H. González, E. Pérez, P. Rodríguez y O. Barrio. Datos publicados: González <i>et al.</i> , 2008.

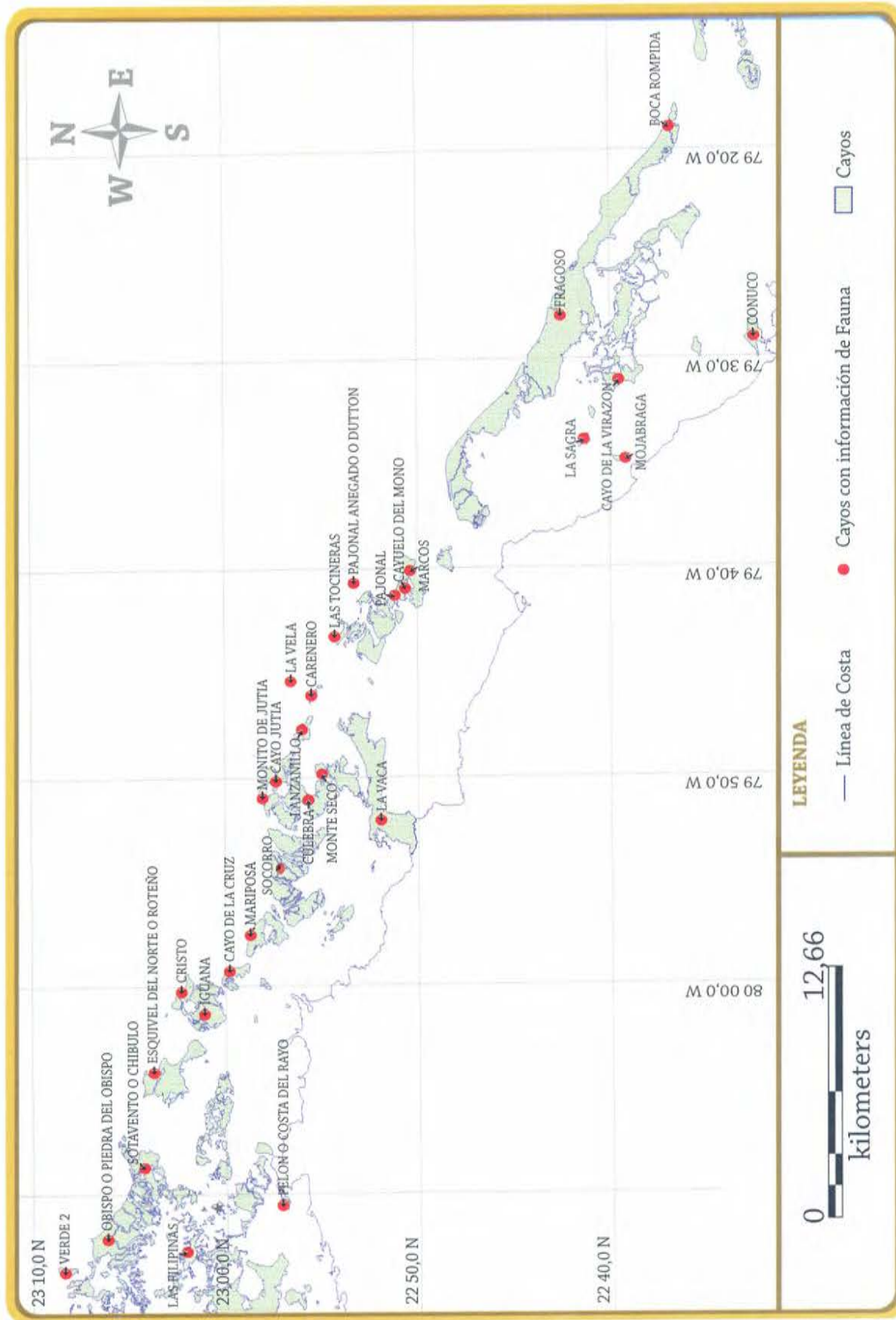
## CAPÍTULO 1. GENERALIDADES

**Tabla 1.1.5.** Continuación...

Cayo	Fecha/Taxa	Hábitats	Fuentes
Santa María	Octubre 2001 y Enero-Febrero 2002/ Captura-Conteo aves terrestres.	La Cerquita (BSV), Camino del Medio (MXA).	Datos no publicados provenientes del Monitoreo Proyecto GEF/PNUD, Segunda Etapa. Participaron: IES y CESAM. D. Rodríguez Batista, E. Ruiz, A. Llanes, H. González, E. Pérez y P. Rodríguez. González <i>et al.</i> , 2006; Rodríguez Batista <i>et al.</i> , 2007.
Las Brujas	Febrero-Abril 2003, 2005 y 2006/Conteo	Bosque semideciduo (BSD).	Datos inéditos Monitoreo Proyecto GEF/PNUD, Segunda Etapa. Participante CESAM: E. Ruiz.
Romano	Diciembre de 1997. Conteo aves terrestres.	La Ruina (BSDa), La Silla de Romano (BSDa2), La Aguada del Inglés (BSDb), Lagunao (BSDi), Playa del Muerto (VCA), Yanal (YAN).	Monitoreo Proyecto GEF/PNUD, Segunda Etapa. Participantes: D. Rodríguez Batista. Datos publicados: Rodríguez Batista <i>et al.</i> (2006).
Pelón	1997 y 2008. Aves acuáticas.	Bosque de mangle rojo (BMR).	Monitoreo de aves acuáticas realizado por: Jaime Febles Acosta, Mario Morales Díaz, José Luis Collazo López y Juan Castillo Pérez. Datos inéditos.
Coco	Noviembre 1993-marzo 1994. Aves acuáticas.	Lagunas costeras, lagunas interiores y playas arenosas.	Inventario aves acuáticas. Datos tomados de Sánchez y Rodríguez (2000).
Sabinal	Febrero-octubre 2008. Aves acuáticas.	Playa Strombus y Laguna Tortuguilla.	Inventarios aves acuáticas. Datos no publicados. Monitoreo Proyecto GEF/PNUD, Segunda Etapa. CIMAC.
Santa María	Octubre 2001, febrero 2002, febrero. y Octubre 2004. Reptiles.	La Cerquita (BSV), Camino del Medio (MXA).	Inventario de reptiles. Arias (2009). Tesis doctoral.
Coco	Marzo y mayo 1995. Reptiles.	Playa Prohibida (MXC), Sitio Viejo (BSDa), Lomas del Puerto (VCA).	Inventario de reptiles. M. Martínez, Proyecto GEF/PNUD. Datos inéditos.
Guillermo	Marzo y mayo 1995. Reptiles.	Playa El Pilar (MXCa), Estación 2 (BSV).	Inventario de reptiles. M. Martínez, Proyecto GEF/PNUD. Datos inéditos.
Paredón Grande	Marzo y mayo 1995. Reptiles.	Estación 1 (BSV).	Inventario de reptiles. M. Martínez, Proyecto GEF/PNUD. Datos inéditos.

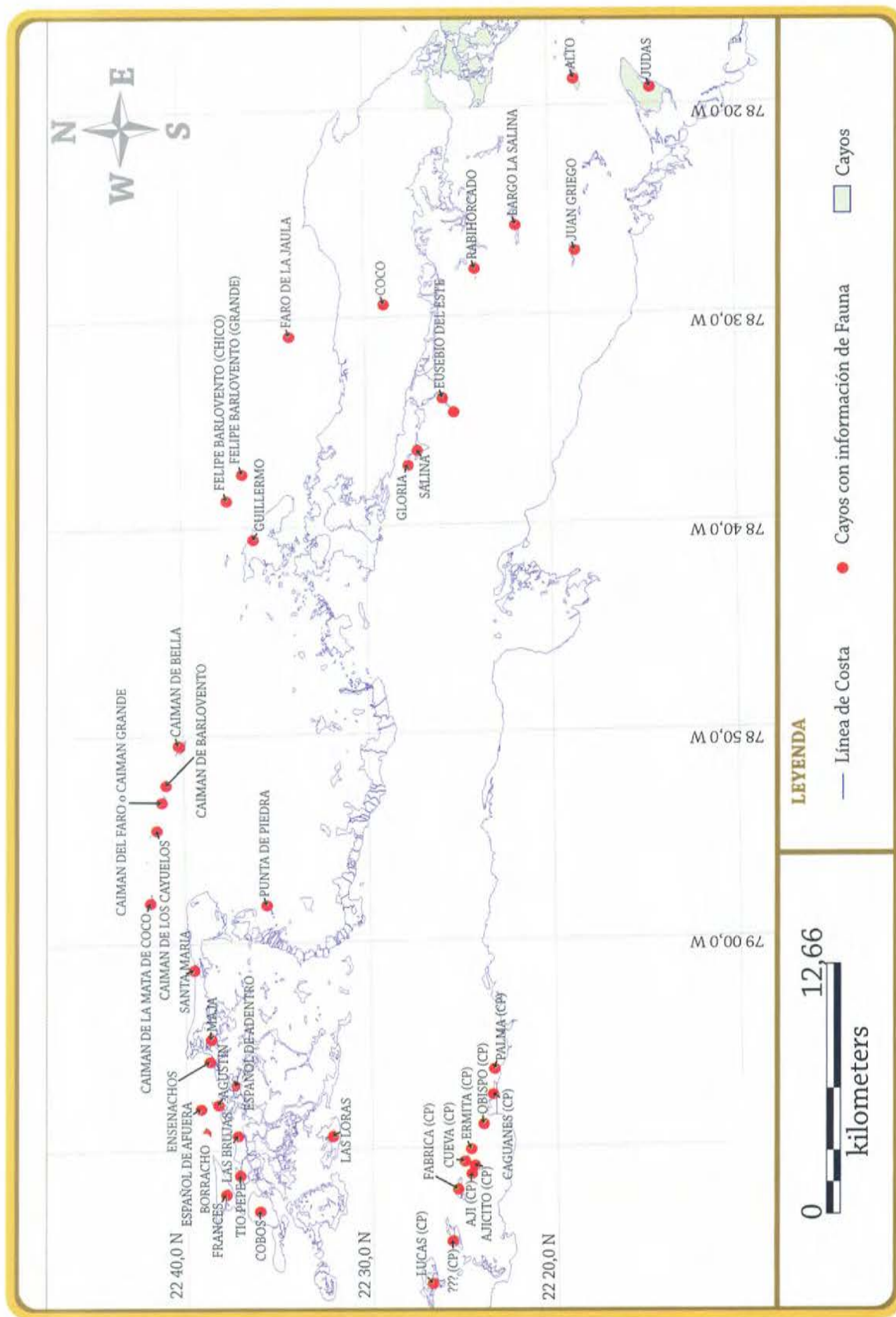


**Figura 1.1.1a.** Ubicación geográfica de los cayos con registros de especies de la fauna terrestre en el Archipiélago de Sabana-Camagüey. Desde cayo Buba en el extremo oeste hasta cayo Las Picuas en el extremo este.



**Figura 1.1.1b.** Ubicación geográfica de los cayos con registros de especies de la fauna terrestre en el Archipiélago de Sabana-Camagüey. Desde cayo Verde 2 en el extremo oeste hasta cayo Boca Rompida en el extremo este.





**Figura 1.1.1c.** Ubicación geográfica de los cayos con registros de especies de la fauna terrestre en el Archipiélago de Sabana-Camagüey. Desde cayo Cobos en el extremo oeste hasta cayo Judas en el extremo este.