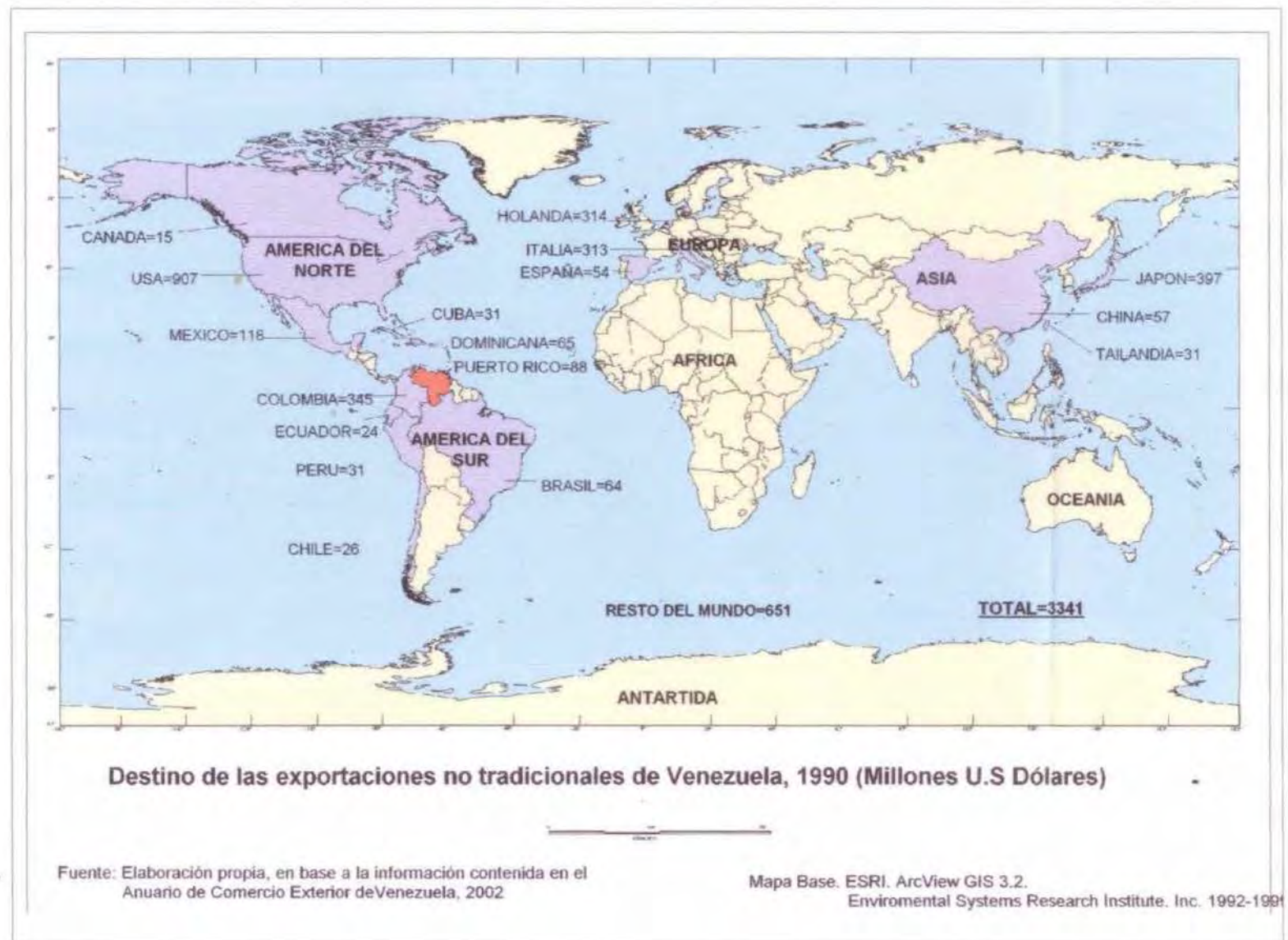
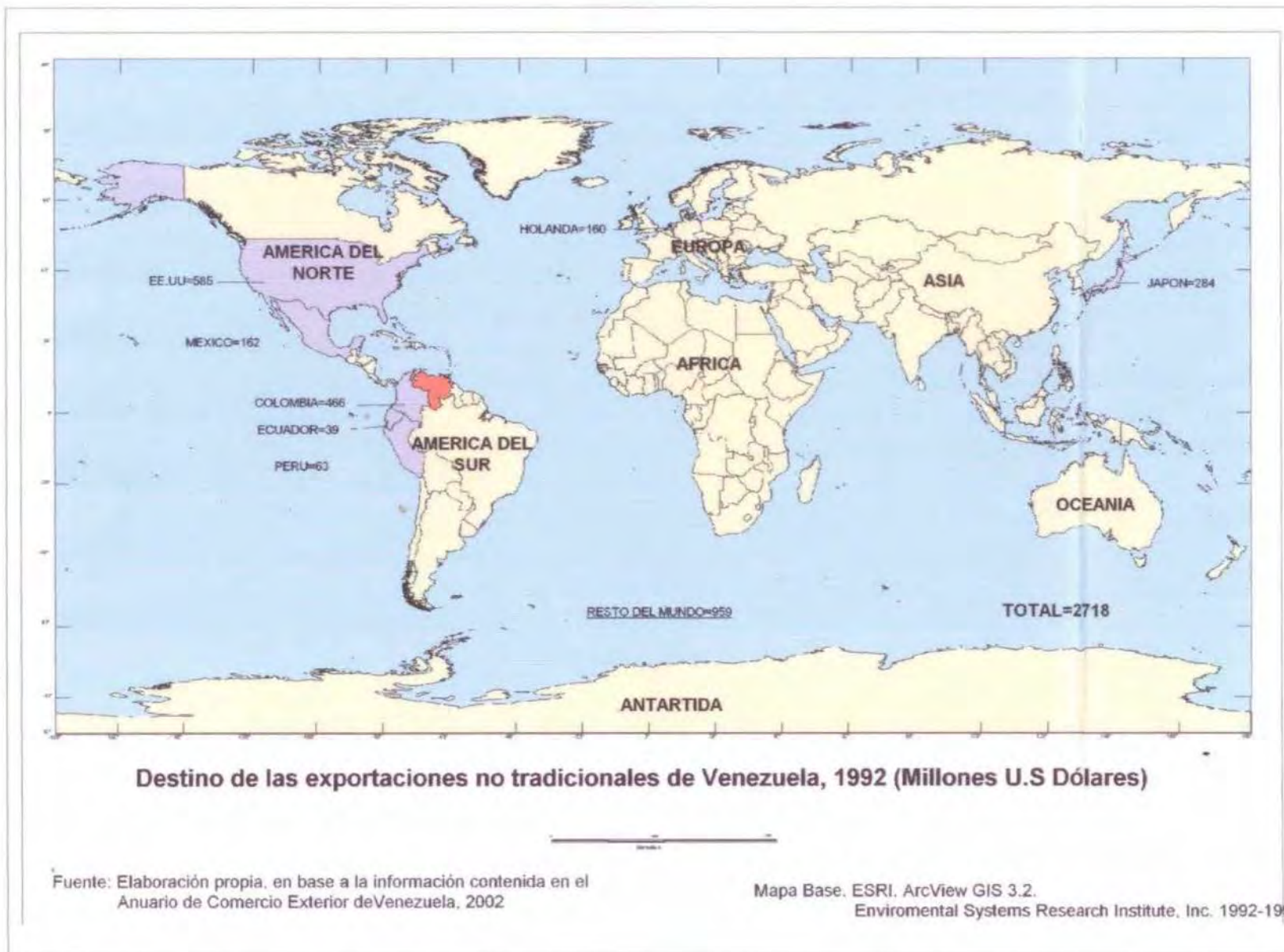


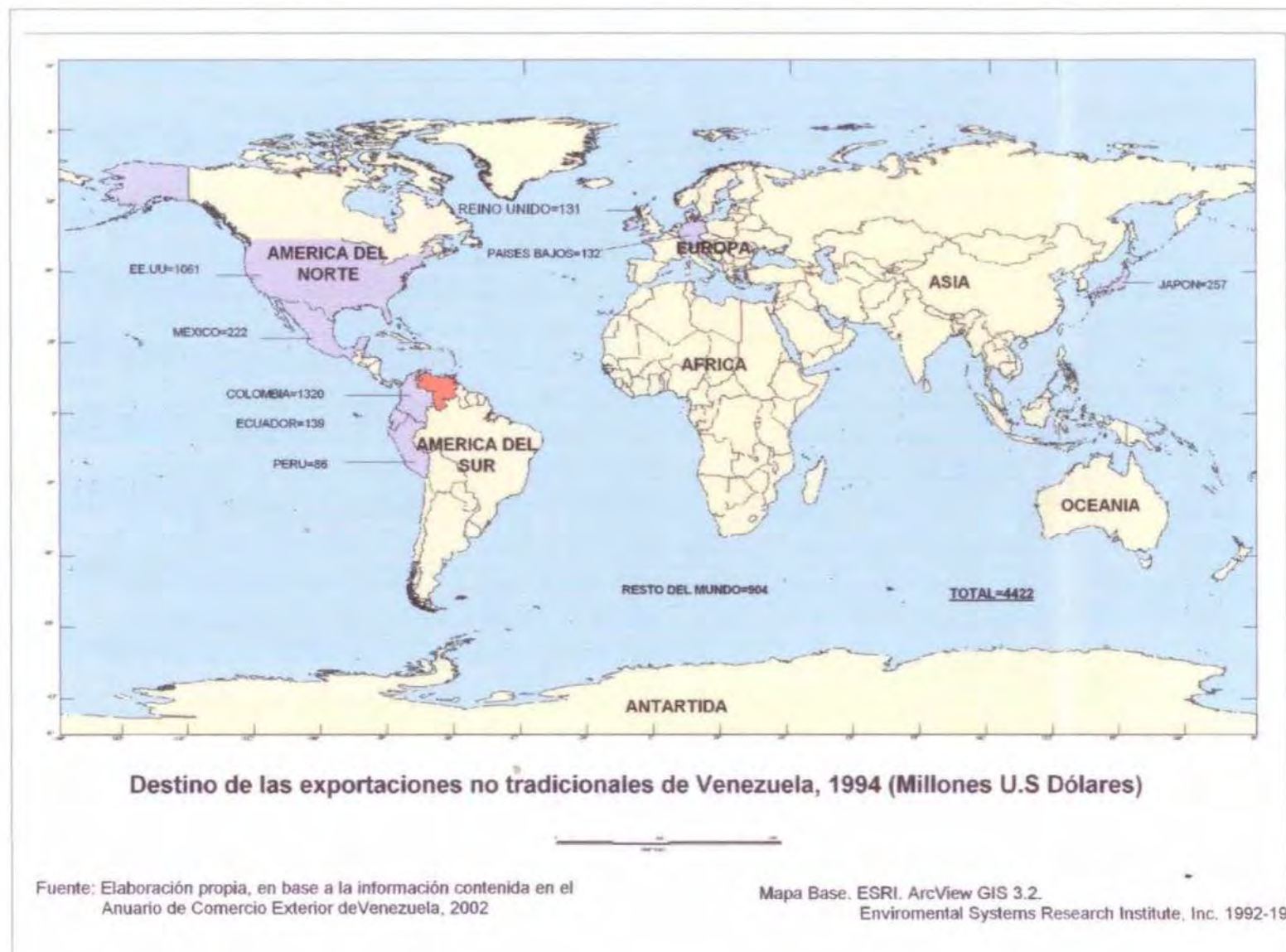
ANEXO 3 (Mapas)



Mapa 1.1. Destino de las exportaciones no tradicionales de Venezuela, 1990 (millones de U.S. dólares).



Mapa 1.2. Destino de las exportaciones no tradicionales de Venezuela, 1992 (millones de U.S. dólares).



Mapa 1.3. Destino de las exportaciones no tradicionales de Venezuela, 1994 (millones de U.S dólares).



Destino de las exportaciones no tradicionales de Venezuela, 1996 (Millones U.S Dólares)

Fuente: Elaboración propia, en base a la información contenida en el Anuario de Comercio Exterior de Venezuela, 2002

Mapa Base. ESRI. ArcView GIS 3.2. Environmental Systems Research Institute, Inc. 1992-1994

Mapa1.4. Destino de las exportaciones no tradicionales de Venezuela, 1996 (millones de U.S dólares).



Destino de las exportaciones no tradicionales de Venezuela, 1998 (Millones U.S Dólares)

Fuente: Elaboración propia, en base a la información contenida en el Anuario de Comercio Exterior de Venezuela, 2002

Mapa Base. ESRI. ArcView GIS 3.2. Environmental Systems Research Institute, Inc. 1992-1999

Mapa 1.5. Destino de las exportaciones no tradicionales de Venezuela, 1998 (millones de U.S dólares).

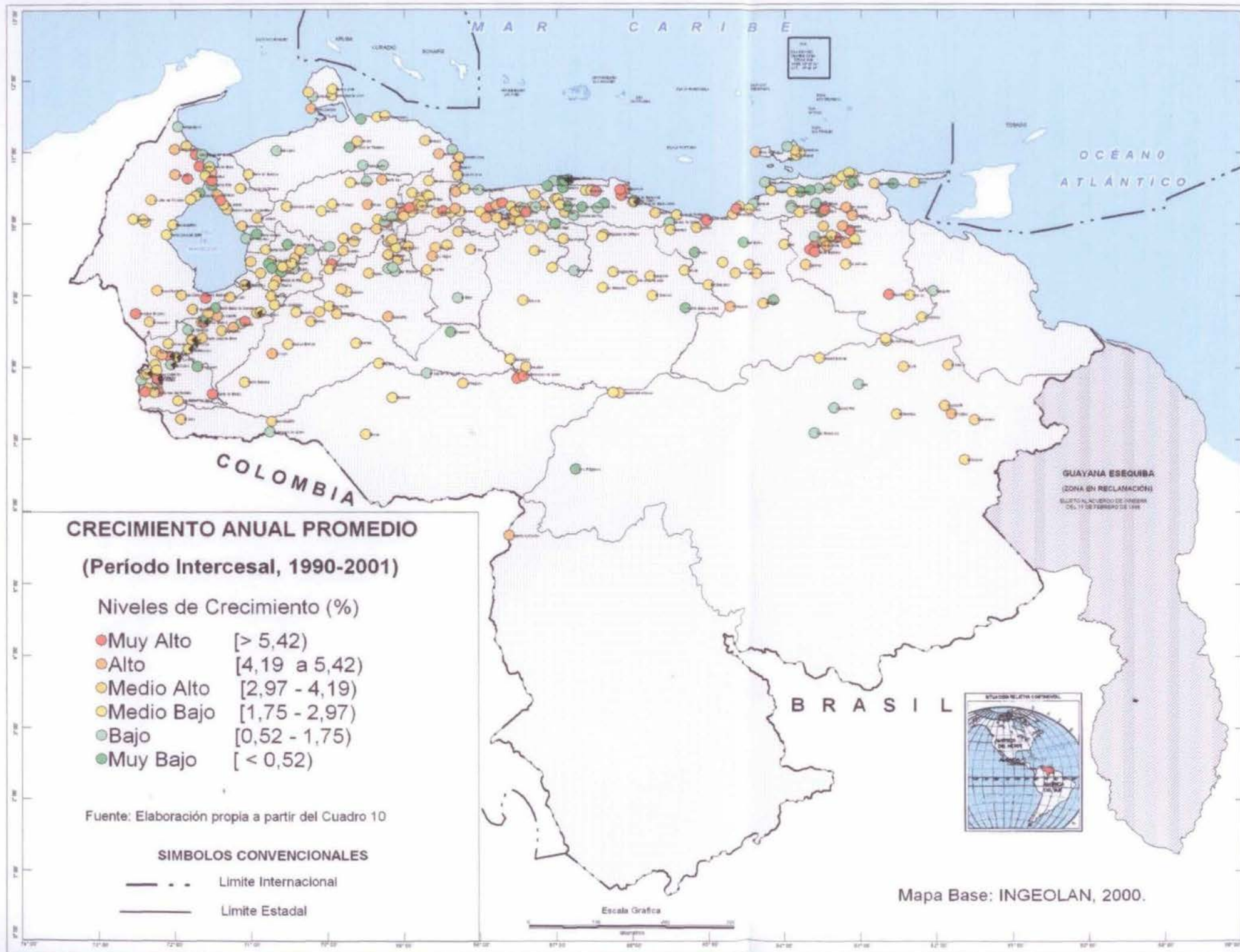


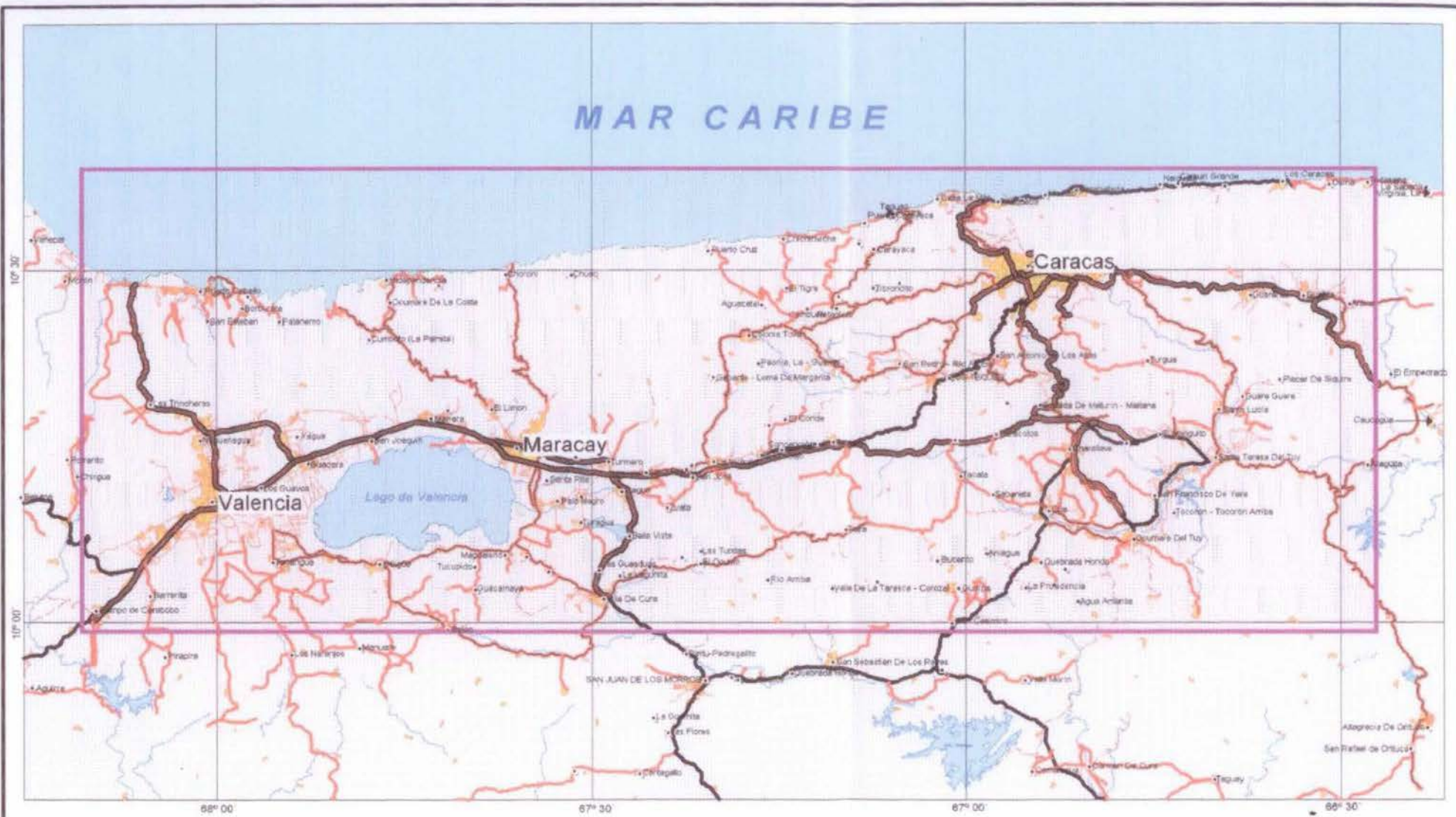
Destino de las exportaciones no tradicionales de Venezuela, 2000 (Millones U.S Dólares)

Fuente: Elaboración propia, en base a la información contenida en el Anuario de Comercio Exterior de Venezuela, 2002

Mapa Base. ESRI. ArcView GIS 3.2. Environmental Systems Research Institute, Inc. 1992-1994

Mapa 1.6. Destino de las exportaciones no tradicionales de Venezuela, 2000 (millones de U.S dólares).





MAR CARIBE

10° 30'
10° 00'

66° 00' 67° 30' 67° 00' 68° 30'

SIMBOLOS CONVENCIONALES

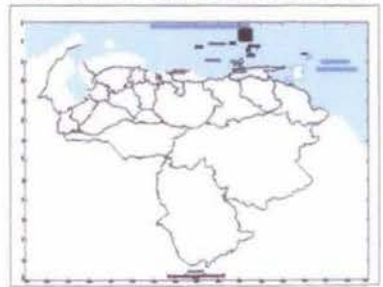
- Centro Poblado
- Área Urbana
- Ríos
- Cuerpos de Agua
- Autopistas
- Troncal
- Carretera Asfaltada Doble Vía
- Carretera Asfaltada

MEGALÓPOLIS DE LA REGIÓN CENTRO NORTE

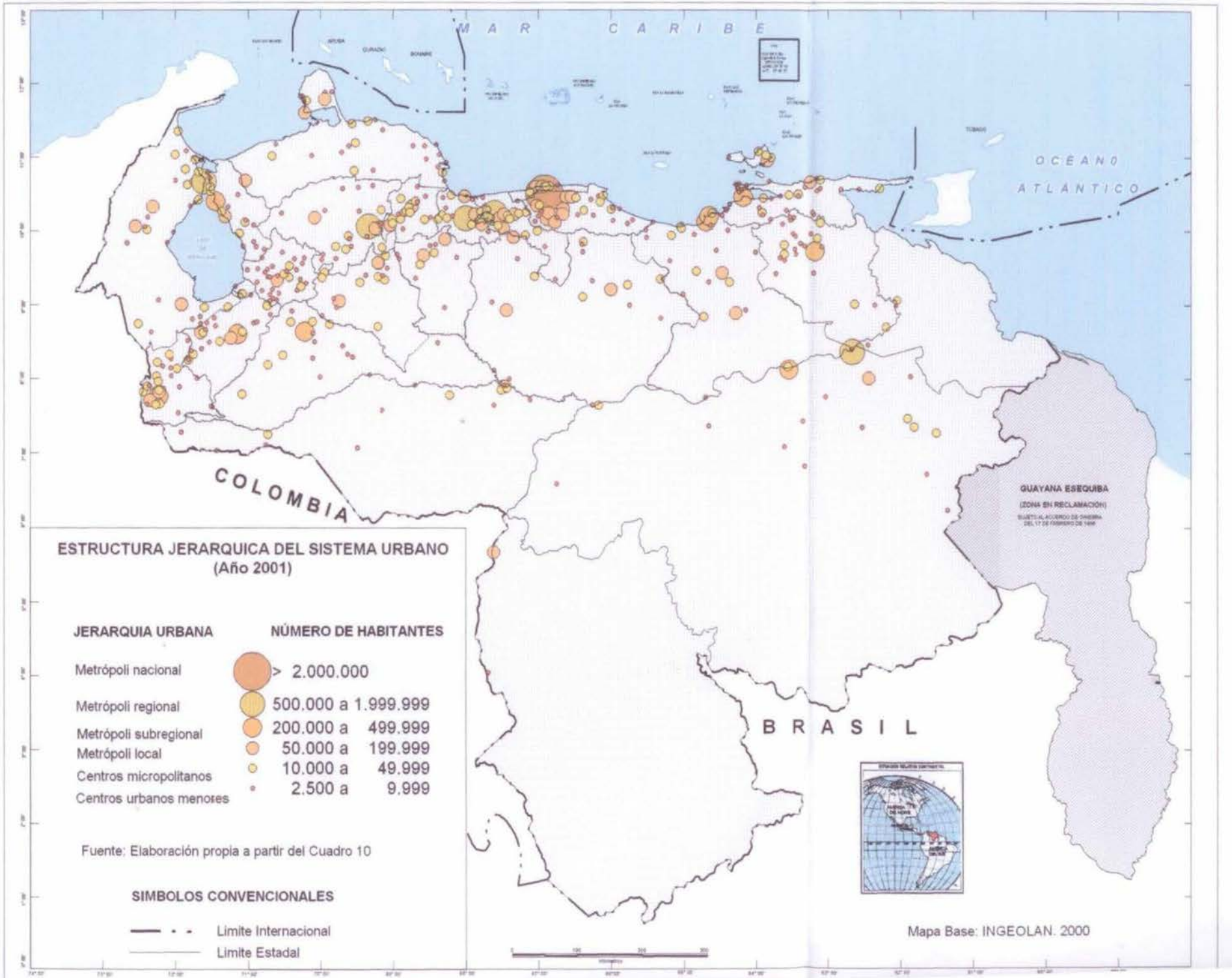
Área de la Megalopolis

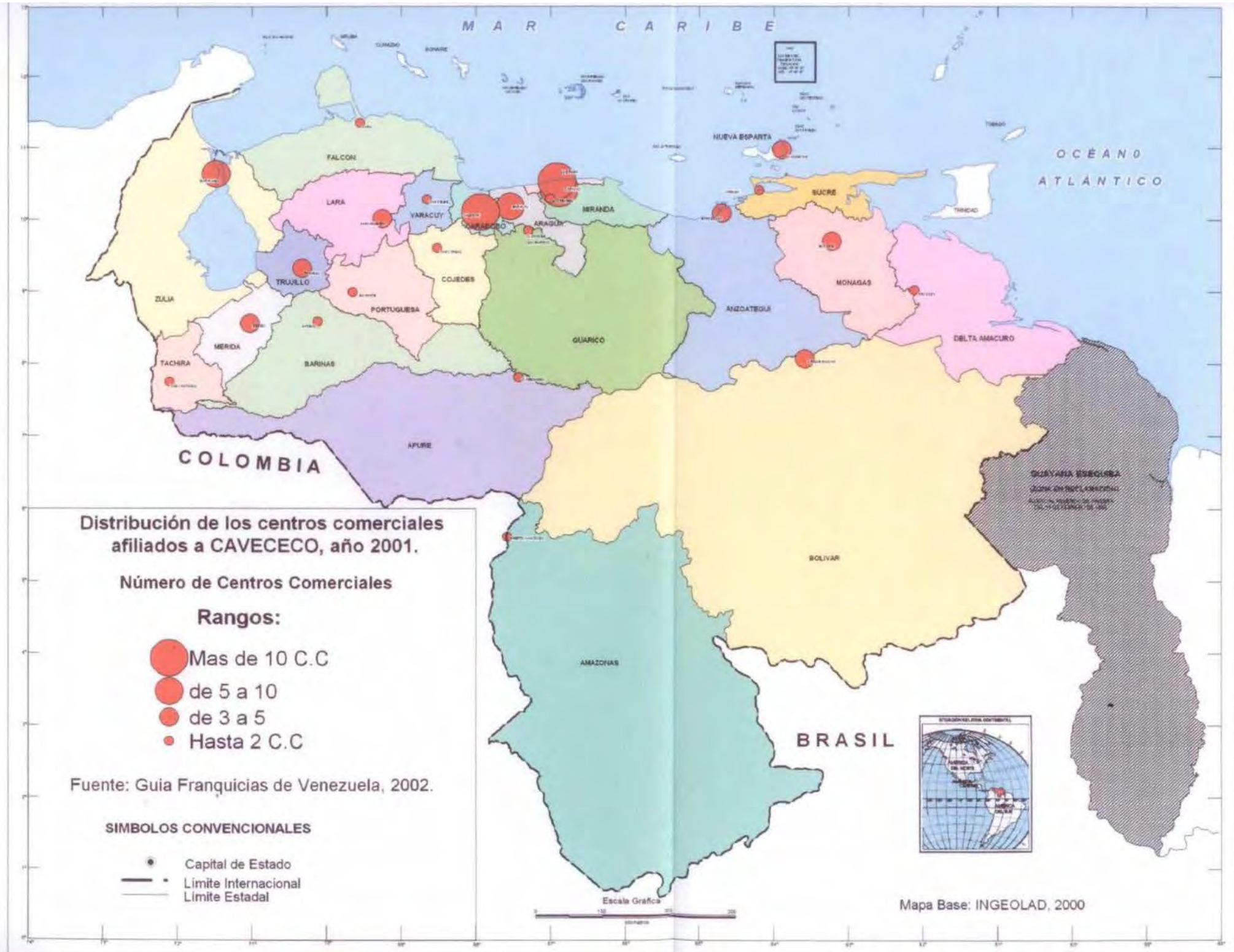


SITUACIÓN RELATIVA NACIONAL



Fuente: Instituto Forestal Latinoamericano / IFLA, 2006
Fuente: Mapa Base, INGEOLAN, 2000





Distribución de los centros comerciales afiliados a CAVECECO, año 2001.

Número de Centros Comerciales

Rangos:

- Mas de 10 C.C
- de 5 a 10
- de 3 a 5
- Hasta 2 C.C

Fuente: Guia Franquicias de Venezuela, 2002.

SIMBOLOS CONVENCIONALES

- Capital de Estado
- Limite Internacional
- Limite Estatal

Mapa Base: INGEOLAD, 2000



DISTRIBUCION ESPACIAL DE LOS CENTROS COMERCIALES EN EL AREA METROPOLITANA DE CARACAS

SIGNOS CONVENCIONALES

- Autopistas
- Avenidas
- Area Urbana



CENTROS COMERCIALES

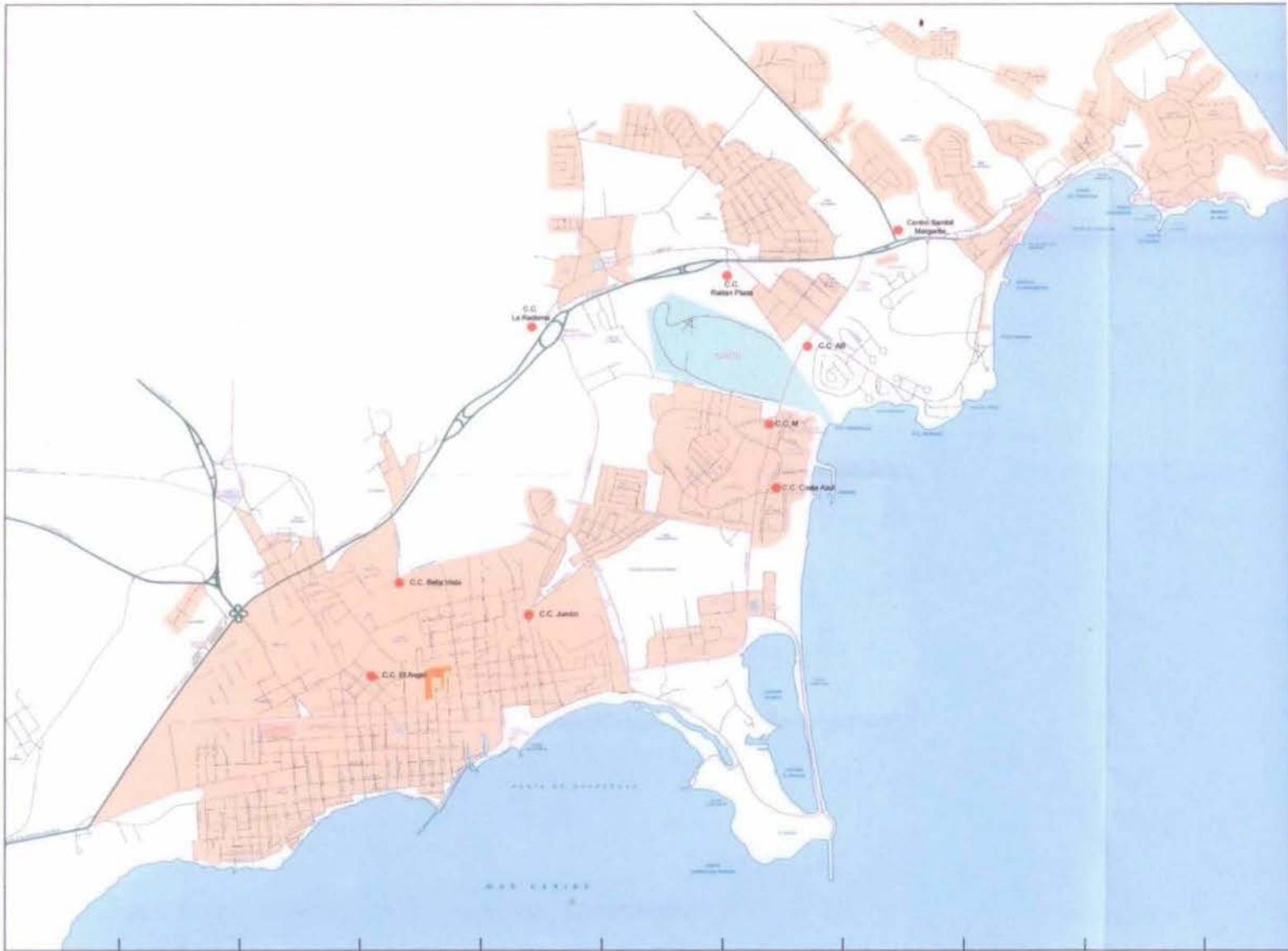
SITUACION RELATIVA NACIONAL



FUENTE: ELABORACION PROPIA A PARTIR DE INFORMACION CONTENIDA EN TOP SHOPPING CENTERS - DIRECTORIO 2004.

Mapa Base: MIRO POPIC EDITOR, C.A. PRIMERA EDCION, AGOSTO, 2003.


Mapa 6. Distribución espacial de los Centro Comerciales en el Área Metropolitana de Caracas, 2004.



**DISTRIBUCION ESPACIAL DE LOS CENTROS COMERCIALES.
EN LA CONURBACION PORLAMAR - PAMPATAR.**

SIGNOS CONVENCIONALES

-  Autopistas
-  Principales Avenidas
-  Calles y Avenidas
-  Sitios de Interés
-  Centros Asistenciales
-  Comercios / Edificios
-  Plazas / Zonas Verdes
-  Campos Deportivos



 **CENTROS COMERCIALES**

SITUACION RELATIVA NACIONAL



FUENTE: ELABORACION PROPIA A PARTIR DE INFORMACION
CONTENIDA EN TOP SHOPING CENTERS - DIRECTORIO 2004.

Mapa Base: MIRO POPIC EDITOR, C.A. PRIMERA EDICION, AGOSTO, 2003.

Mapa 7. Distribución espacial de los Centros Comerciales en la conurbación Porlamar – Pampatar, 2004.

ANEXO 4 (Figuras)

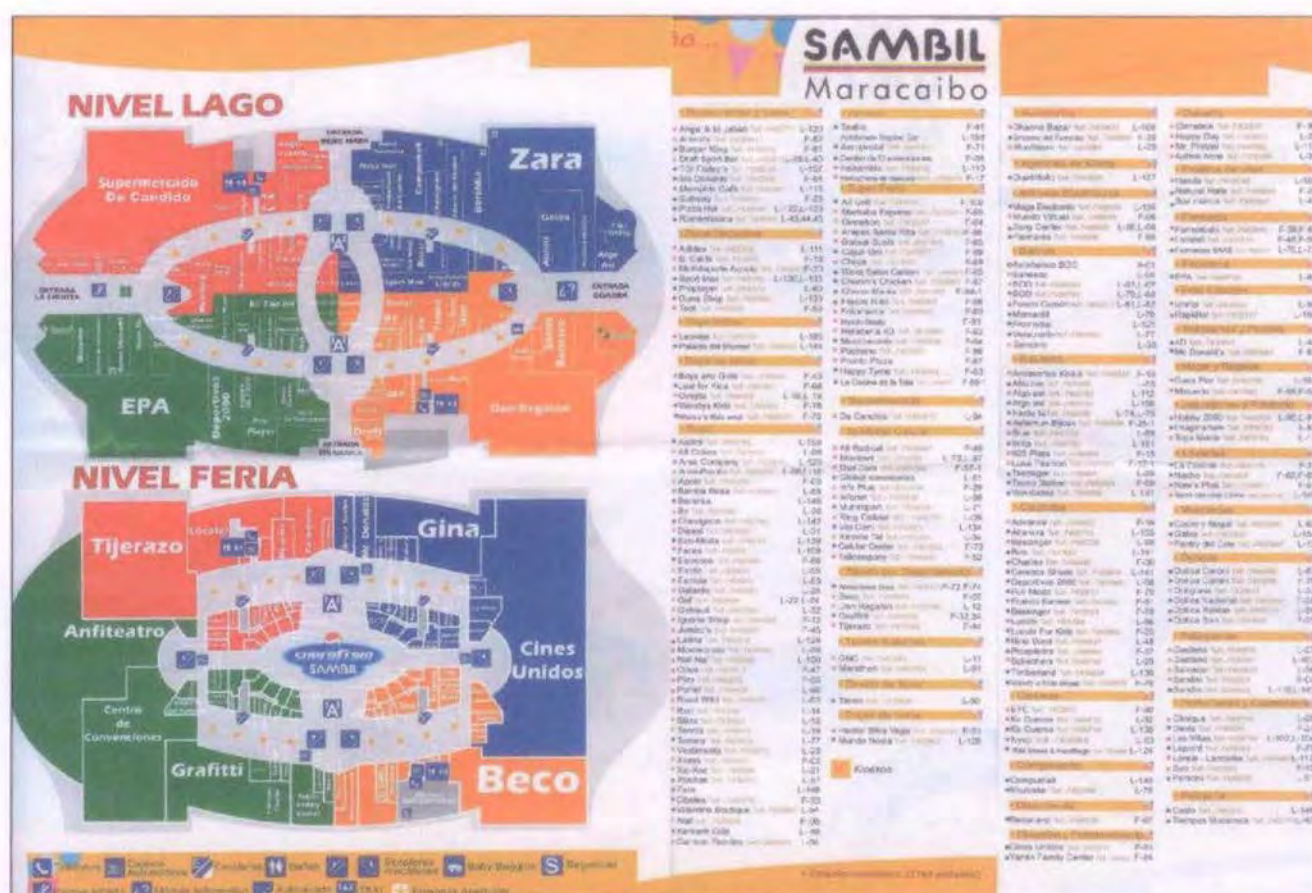


Figura 1. Estructura funcional del C.C. SAMBIL de Maracaibo.
Fuente: Tríptico Centro Comercial. SAMBIL Maracaibo.

ANEXO 5 (Diagrama)

Rango	Ciudad	Estado	Pop. 81	Ciudad	Pop. 90	Ciudad	Pop. 2001
1	Caracas	D.F.	2579723	Caracas	2985867	Caracas	2925463
2	Maracaibo	Zulia	385553	Maracaibo	1207911	Maracaibo	1371866
3	Cumaná	Carabobo	404313	Arenosa	305623	Arenosa	1183075
4	Empaqueado	Lara	525101	Empaqueado	829450	Empaqueado	840130
5	Mitocuy	Aragua	307822	Mitocuy	527938	Mitocuy	563376
6	Ciudad Guayana	Bolívar	314467	Ciudad Guayana	453047	Ciudad Guayana	833088
7	San Cristóbal	Táchira	190793	Barcelona	228003	Barcelona	348560
8	Ciudad Bolívar	Bolívar	102941	Ciudad Bolívar	225340	Maturín	338036
9	Cumaná	Sucres	170814	San Cristóbal	225675	Ciudad Bolívar	287954
10	Barcelona	Anzoátegui	166461	Cumare	212432	Cumare	273644
11	Maturín	Monagas	154978	Maturín	200654	San Cristóbal	248954
12	Merida	Merida	143805	Merida	170302	Barinas	230261
13	Cabimas	Zulia	140938	Barinas	153630	Cabimas	209180
14	Valera	Trujillo	110161	Los Teques	140617	Puerto la Cruz	208866
15	Los Teques	Merida	112657	Puerto Cabello	134742	Merida	201294
16	Turnero	Aragua	111186	Guarinas	138156	Guarinas	160536
17	Barinas	Barinas	110462	Sta Ana de Coro	124805	Los Teques	178702
18	Guarinas	Merida	101742	Cabimas	117755	Puerto Cabello	162341
19	Sta Ana de Coro	Falcón	95339	Acarigua	115551	Ciudad Ojeda - Lagunillas	160251
20	Acarigua	Portuguesa	81662	Valera	115143	Sta Ana de Coro	160395
21	Caba La Mar	D.F.	87916	Ciudad Ojeda	103669	El Tigre	145743
22	Ciudad Ojeda	Zulia	83665	Caba La Mar	100104	Guarinas	141782
23	Puerto Cabello	Carabobo	74981	El Tigre	83228	Acarigua	139980
24	El Tigre	Anzoátegui	73695	Caripano	92507	Punto Fijo	122177
25	Guarinas	Carabobo	72727	Sta Teresa del Tuy	89666	Guatire	120238
26	Punto Fijo	Falcón	71114	Punto Fijo	82891	Caripano	117890
27	La Victoria	Aragua	70828	Puerto la Cruz	88175	Guarema	114531
28	Misagua	D.F.	69256	Guarema	86904	Valera	110013
29	Caripano	Sucres	64570	Cabacojo	73678	Cabacojo	100676
30	Guarema	Portuguesa	64025	Guatire	73010	Caba La Mar	100000
31	Cabacojo	Guárico	61955	La Victoria	77328	La Victoria	99690
32	Carora	Lara	58894	Ocumare del Tuy	76980	Cagua	47673
33	San Felipe	Yaracuy	57526	Guarinas	75659	San Fernando de Apure	37607
34	San Fernando	Apure	57308	Cagua	73496	Anaco	86286
35	S.J. de los Morros	Guárico	57219	San Fernando	72216	Merida	84775
36	Valle de la Pascua	Guárico	55761	Carora	70715	Cua	37401
37	Puerto la Cruz	Anzoátegui	53880	S.J. de los Morros	62791	Ocumare del Tuy	62540
38	Cagua	Aragua	53704	Valle de la Pascua	67100	S.J. de los Morros	62491
39	Porteñar	Nueva Esparta	51079	San Felipe	65511	Carora	69417
40	Merida	Carabobo	47242	Cua	63036	Valle de la Pascua	68817
41	Anaco	Anzoátegui	43607	Misagua	62634	San Felipe	55456
42	Araure	Portuguesa	41747	Porteñar	62732	Araure	55011
43	El Vigie	Merida	40753	Anaco	61206	Porteñar	64534
44	Ocumare del Tuy	Merida	40696	Araure	65289	Santa Lucía	77207
45	Villa de Cura	Aragua	39228	Charalote	54839	Fariba	76098
46	San Carlos	Córdoba	37892	Villa de Cura	51096	Paso Negro	75371
47	Guatire	Merida	37827	Palo Negro	52718	Turnero	74932
48	San José de Guayma	Anzoátegui	36291	San Carlos	50308	Ejido	72653
49	Sta Teresa del Tuy	Merida	34480	Turnero	50606	San Carlos	71075
50	Morón	Carabobo	33973	Cabudare	49790	Misagua	70006
51	Ujaco	Bolívar	33238	Merida	48496	Tinequillo	67975
52	Yaracuy	Yaracuy	31936	Yaracuy	48433	Punto Caron	66298
53	Trujillo	Trujillo	31774	S. Antonio de los Altos	47847	Villa de Cura	58624
54	Aldegracia de Orizoco	Guárico	31582	El Vigie	47784	Ujaco	65374
55	San Carlos	Zulia	30658	Tevesaco	41427	El Vigie	64682
56	Rubio	Táchira	30399	La Doliente	42593	San José de Guayma	53282
57	Charalote	Merida	29410	San José de Guayma	42436	Puerto Avacachero	52073
58	Punto Carón	Falcón	28854	Ejido	41924	Sta Teresa del Tuy	61934
59	Puerto Ayacucho	Amazonas	26248	Guatire	41609	Los Rastrojos	61885
60	Tinequillo	Córdoba	26188	Tucacote	41117	S. Antonio de los Altos	60723
61	Paso Negro	Aragua	27789	Ujaco	41056	Guatire	60051
62	Guatire	Carabobo	27602	San Carlos	39659	La Doliente	59926
63	Charalote	Yaracuy	27500	Cauraiguata	38099	Cabudare	58671
64	Tucupito	Delta Amacuro	27290	Morón	33514	Yaracuy	59646
65	Misagua	Zulia	27242	Machiques	38619	San Carlos - Santa Bárbara	57398
66	San Antonio del Táchira	Táchira	26936	Rubio	37913	Rubio	55586
67	S. Antonio de los Altos	Merida	26501	Punto Carón	37361	Charalote	54650
68	Cabudare	Lara	26022	Puerto Ayacucho	36107	Misagua	53621
69	Caratoboda	D.F.	24617	Aldegracia de Orizoco	34788	La Villa del Rosario	51333

Diagrama 1. Distribución jerárquica de los centros urbanos de Venezuela, 1981 – 1990 – 2001 (base 2001).

Fuente: INE, Nomenclador de Centros Poblados, 1981, 1990, 2001.