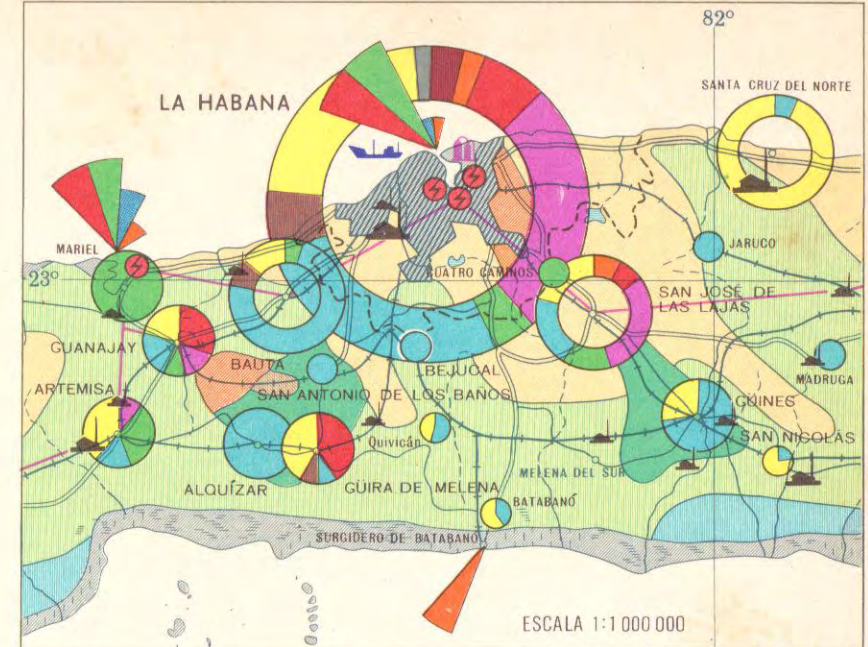
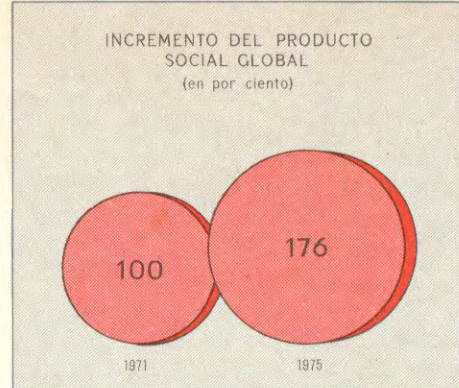
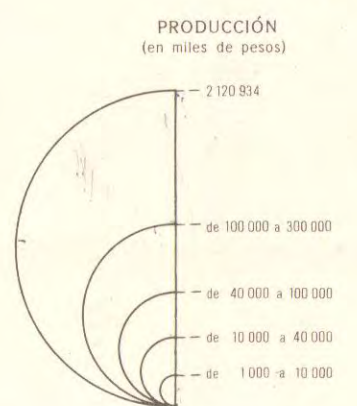


MAPA ECONÓMICO GENERAL



- RAMAS INDUSTRIALES**
(en miles de pesos)
- Metalúrgica ferrosa
 - Metalúrgica no ferrosa
 - Elaboración de metales y construcción de maquinarias
 - Química
 - Materiales de construcción
 - Ligera
 - Tabacalera
 - Alimenticia
 - Otras
 - Astilleros
 - Refinería de petróleo



- SISTEMA DE TRANSMISIÓN ELÉCTRICA**
- Plantas termoeléctricas
 - Plantas hidroeléctricas
 - Líneas de transmisión (más de 110Kv.)

- YACIMIENTOS MINERALES MÁS IMPORTANTES EN EXPLOTACIÓN**
- | | |
|----------------------------|-------------------------------|
| Minerales metálicos | Minerales no metálicos |
| Níquel | Magnesita |
| Cromo | Feldespato |
| Cobre | Caolín |
| Pirita | Yeso |
| | Marmol |

- PUERTOS**
- Importación general
 - Exportación general
 - Exportación de azúcar y derivados
 - Cabotaje

- AGRICULTURA Y GANADERÍA**
(principales ramas productivas)
- Caña de azúcar (en algunos casos con sectores de viandas y ganadería)
 - Citricos y frutas tropicales
 - Tabaco
 - Arroz
 - Café y cacao
 - Viandas, legumbres y hortalizas
 - Ganadería (con sectores agrícolas)
 - Bosques, montes y matorrales (en algunos casos con sectores agrícolas y ganadería)
 - Tierras no utilizadas en la agricultura



En el mapa se muestran con números:

- 1 San Antonio de las Vueltas
- 2 Guatemala

- CENTRALES Y COMBINADOS AZUCAREROS**
(producción en miles de pesos)
- Más de 12 000
 - de 6 000 a 12 000
 - menos de 6 000

ESCALA 1:1 750 000