

Los tipos de asimilación económica del territorio cubano

**Dora BRIDÓN RAMOS,
***Alberto PÉREZ PUÑALES
y ***Clara SILVA ÁLVAREZ

RESUMEN. Los fenómenos de la naturaleza y la sociedad se pueden analizar a partir de su desarrollo histórico, teniendo en cuenta tanto el lugar y el tiempo como el tipo de formación social en que se analizan las diferencias. La investigación realizada tiene en cuenta los distintos estadios del desarrollo económico y social de Cuba, las diferencias territoriales de los tipos de asimilación económica del territorio cubano y el proceso de su evolución territorial. En el proceso de la investigación se detectaron siete tipos de asimilación económica de acuerdo con su carácter predominante, lo cual permitió una evaluación cualitativa de todo el proceso. Este trabajo aborda, por primera vez, la temática de los tipos de asimilación económica en el País, con un enfoque dinámico-temporal. Muestra gráficamente las desproporciones territoriales originadas en Cuba durante la colonia y la seudorrepublica y el proceso de organización territorial de la economía socialista. El análisis de los tipos de asimilación económica permite ofrecer criterios geográficos que contribuyen a perfeccionar el esquema del desarrollo de las fuerzas productivas y establecer un análisis comparativo de la situación económica cubana actual con respecto a los países del Tercer Mundo.

INTRODUCCIÓN

Cuba, como país socialista en vías de desarrollo, enfrenta múltiples problemas heredados de siglos de penetración y deformación económica y social.

El Gobierno Revolucionario recibe un espacio geográfico completamente desproporcionado y polarizado a través de la gran capital, Ciudad de La Habana, centro relevante de las grandes inversiones indus-

triales y de una infraestructura social creciente proveniente del capital norteamericano.

*Manuscrito aprobado en junio de 1987.

**Instituto de Geografía de la Academia de Ciencias de Cuba.

***Ministerio de Educación.

El resto del País, exceptuando puntos geográficos aislados, se encontraba sumido en el más completo subdesarrollo, yacente en las estructuras territoriales agropecuarias de carácter extensivo o industrial, dependiente de la agricultura como es el caso de la tradicional economía azucarera.

La investigación realizada tiene en cuenta los distintos estadios del desarrollo económico y social.

El objetivo está enmarcado en cuatro aspectos fundamentales:

Revelar los tipos de asimilación en Cuba y el proceso de su evolución territorial.

Mostrar gráficamente las desproporciones territoriales originados en Cuba durante la colonia y la seudorrepública.

Demostrar la manifestación de las leyes económicas en el Socialismo dentro de los cuales juegan un papel impor-

tante: el desarrollo proporcional y equilibrado de la economía, la ley del desarrollo planificado y la ley de la distribución con arreglo al trabajo.

Establecer un análisis comparativo de la situación económica cubana actual con respecto a los países del Tercer Mundo.

La fundamentación para la confección del trabajo está enmarcado dentro de los lineamientos económicos y sociales del actual quinquenio que plantea: "Continuar desarrollando proporciones socioeconómicas adecuadas entre los diferentes territorios del País", dentro de los cuales tiene significativa importancia el desarrollo de territorios de menos avance económico; en particular, el de las zonas orientales y montañosas del País, que deberán ser objeto de una atención especial.

MATERIALES Y MÉTODOS

Para el estudio de los tipos de asimilación fueron seleccionados tres cortes temporales enfocados de la manera siguiente:

1889. Es posible investigar a Cuba, en este año, como la imagen geográfica resultante de los años de penetración colonial (Manual del Censo de Cuba, 1899).

1953. Constituye el año más próximo al triunfo revolucionario que posee confirmación estadística sobre el País, por lo cual puede considerarse este año como la fotografía típica de Cuba resultante de la etapa seudorrepública (ONCDE, 1953).

1984. Fue el año seleccionado para evaluar los efectos territoriales de la etapa revolucionaria (CCE, 1981).

Se trabajó con los censos de población de los años 1889 y 1953 y los mapas co-

rrespondientes a los mismos, en los cuales se tomó el municipio, como unidad territorial de estudio.

Como fuente de información actual (1984), se trabajó con documentación del Comité Estatal de Estadística (CEE).

Otros materiales utilizados fueron: mapas topográficos, información bibliográfica de carácter histórico-económico y de la etapa revolucionaria.

Se utilizó como indicador la población ocupada en los sectores agropecuarios e industrial.

En el proceso de definición de las combinaciones sectoriales fundamentales, se aplicó el método de los cocientes sucesivos y se obtuvieron combinaciones convencionales que aparecen en la Tabla 1.

RESULTADOS Y DISCUSIÓN

Etapas coloniales

La difusión del latifundio ganadero trae consigo un movimiento de colonización hacia el interior del País, tras una primera etapa donde los colonos concentraron sus tierras cerca de las costas, debido a sus favorables condiciones de comunicación (Pérez, 1980).

TABLA 1. *Tipos de asimilación económica.*

Combinaciones convencionales	Tipos de asimilación revelados en las etapas I: Industria A: Agricultura
I ₆	Industria predominante
I ₅	Industria con agricultura
I ₄ A ₂	Industrial agrario
I ₃ A ₃	Equilibrio agrícola industrial
I ₂ A ₄	Agro-industrial
I ₁ A ₅	Agrícola con industria
A ₆	Agrícola predominante

Las estructuras productivas conformadas distinguieron diferencias territoriales en los asentamientos poblacionales.

En la Fig 1, que muestra los tipos de asimilación económica del territorio cubano (1899), se puede observar cómo Cuba mantiene una estructura con un predominio agropecuario en la mayor parte del territorio, con excepción de aquellos que presentaron una significativa importancia para la metrópoli, porque eran lugares que, por su gran población indígena, por su proximidad a las minas o por poseer bahías aptas para la navegación y el comercio, aglutinaban gran número de poblado-

res que requerían de un tipo primario de asimilación industrial.

Es significativo el hecho de que algunas regiones responden a características distintivas dentro de su formación económica, aunque se derive de un solo objetivo, y que no se relaciona, en ningún caso, con un desarrollo equilibrado del País. Por ejemplo, la región occidental (Provincia de Pinar del Río), posee ciertas particularidades, en cuanto a su estructura económica, provenientes del auge del cultivo del tabaco en esta región.

Debido a diferentes factores se produce un intercambio del número de habitantes de la costa, principalmente por el comienzo del auge del cultivo de la caña de azúcar, y por el fomento del café.

El tipo de asimilación agrícola con cierta participación industrial, es el que se encuentra más extendido en el territorio después del tipo agropecuario; esto demuestra el bajo nivel de desarrollo industrial propio de una colonia dependiente del control de la metrópoli.

Existe una regularidad en los territorios que presentaron este tipo de asimilación, dada por los asentamientos principales con incipiente desarrollo industrial, donde se concentraban las actividades más importantes de cada una de las provincias.

Por ejemplo, tenemos que la región de Santa Clara, por su situación geográfica equidistante del resto de Las Villas y en el camino de tránsito entre Oriente y Occidente vendría en una zona importante del País.

El tipo de asimilación agroindustrial, el equilibrio entre la agricultura y la industria, y el industrial agrario ocupan menos del 10% del territorio nacional. Estas son zonas aledañas a puertos importantes co-

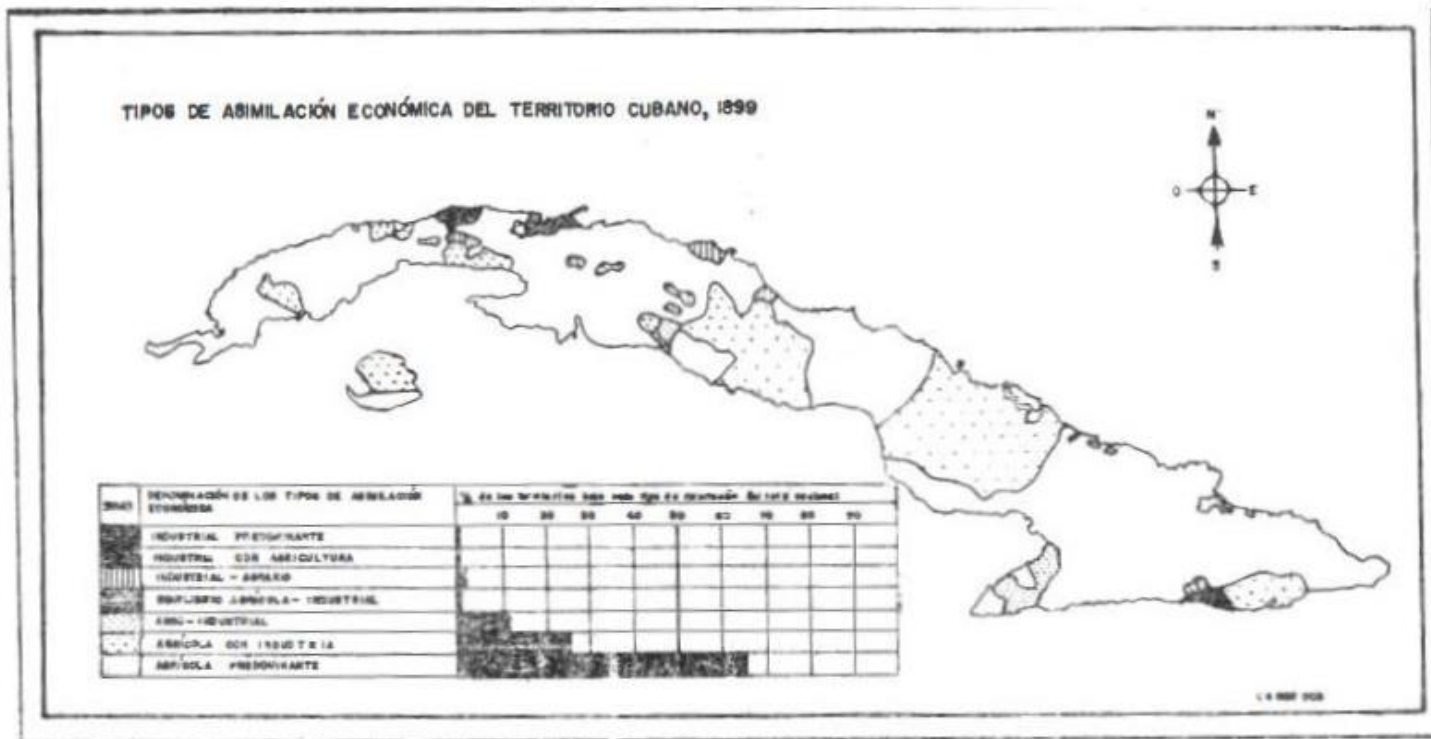


Fig. 1. Tipos de asimilación económica del territorio cubano, 1899.

mo Cárdenas, Manzanillo y Caibarién donde se agrupaban actividades industriales significativas.

El caso de la Provincia de La Habana es particular, pues al contener a la Capital, revela el tipo de asimilación industrial. Esta zona servía de fuente para abastecer las funciones económicas de la Ciudad de La Habana.

Etapa seudorrepublicana

A fines del siglo XVIII e inicios del XIX, la industria azucarera se hallaba en pleno auge, debido, en parte a la revolución industrial, que significaba el afianzamiento y crecimiento del capitalismo en los EE.UU. y el ensanchamiento del mercado mundial al cual estaba destinada nuestra producción azucarera (Le Riverend, 1975; Gelonasi, 1914).

Además de la industria azucarera, se desarrollaron otras como la cigarrera, la tabacalera, la jabonera, la del cemento, la del calzado, la textil, la de alimentos y otras.

A finales del siglo XIX existía una escasa producción industrial, compuesta por solo tres o cuatro ramas, elaborada a base de maquinarias y otras de origen manufacturero.

En la Fig. 2 se presentan cambios en el proceso de asimilación económica que se detectaron a través del fortalecimiento de nuevos tipos como el de asimilación agrícola con cierta participación industrial, y el tipo agroindustrial.

Esta figura revela que al 55% del territorio le corresponde al tipo de asimilación agrícola, con cierta participación industrial.

La extensión de las zonas con este tipo de asimilación puede explicarse, entre las causas, por el auge que alcanza la industria azucarera en esta época, que tiene una

característica muy particular, es decir, los centrales azucareros requieren a su alrededor de grandes superficies de tierra dedicada al cultivo de la caña (Kantseboskaya, 1983). Producto del desarrollo de esta industria se fueron creando centros urbanos que se agruparon por zonas o áreas, dando lugar al surgimiento y auge de las ciudades, en las cuales se concentraban los servicios y comercios principales.

La asimilación de tipo agrícola predominante se encontraba extendida en la zona occidental del País, incluyendo a la actual Isla de la Juventud, así como en otras zonas como la Ciénaga de Zapata, al E de la región oriental y otros, debido a diversas causas, entre ellas las condiciones geográficas, por lo cual no constituían centros de interés para la metrópoli.

El territorio que ocupa la Provincia de Camagüey se distinguió del resto de las provincias por sus condiciones naturales y por el número de centrales que fueron fomentadas, que producían una parte considerable del volumen nacional.

Un elemento importante es la inmigración de fuerza laboral a esta región, fundamentalmente producto de la necesidad de mano de obra para las labores agrícolas para el desarrollo de la industria azucarera.

Por lo antes expuesto puede inferirse el porqué la región de Camagüey presentaba un tipo de asimilación agroindustrial, además de la existencia de otras industrias de menos importancia como el puerto de Nuevitas, punto por donde se realizaba una importante actividad comercial.

El tipo de asimilación agroindustrial se extiende también por otros territorios; hacia el W de la Provincia de La Habana (en una franja que se extiende de norte a sur), en el municipio de Santa Clara, y en Cienfuegos, importante puerto comercial y zona industrial.

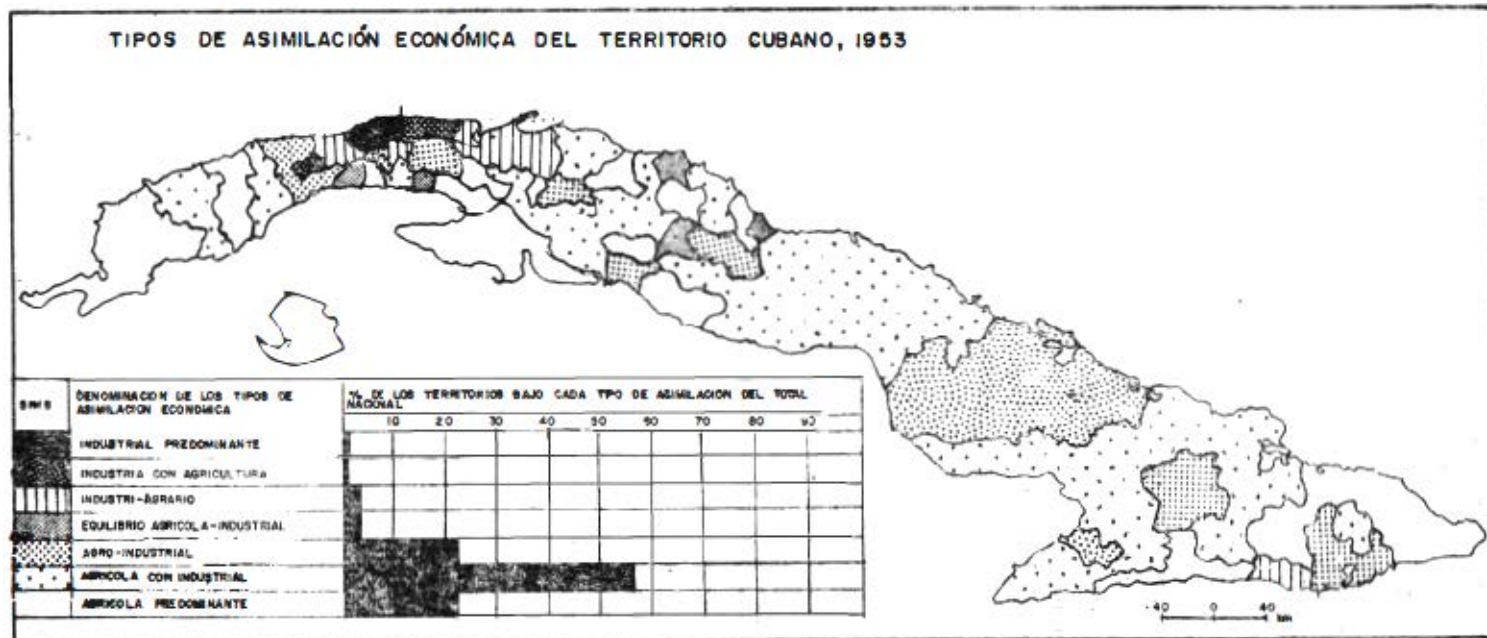


Fig. 2. Tipos de asimilación económica del territorio cubano, 1953.

En el caso de Cienfuegos, además de constituir un puerto importante, por su actividad comercial y por poseer una baconstituía un nudo significativo de comu- hía rica en camarones y otros productos, nicaciones; por otra parte, contaba con un central azucarero y otras industrias como la textil, la alimentaria y otras. Según datos del censo de 1953, la población superaba los 60 000 habitantes.

Las zonas con tipo de asimilación equilibrada están ubicadas, en su mayoría, en regiones costeras vinculadas con puertos, una gran cantidad de ellas.

El tipo de asimilación industrial-agrario ocupaba un territorio muy restringido que no alcanzaba el 1%, sobre todo, los sectores próximos a la capital muy vinculados con ésta, tales como Bauta, San José de las Lajas, Bejucaí, y otros.

La asimilación industrial predominante la encontraremos en La Habana, especialmente en la Ciudad y su periferia, donde la inmensa mayoría de la población laboraba en las industrias.

Resumiendo, tenemos que en esta época se mantiene el mismo fenómeno de la etapa anterior, donde se destaca la Provincia de La Habana, a lo cual se ha unido algunas zonas que han florecido en base al desarrollo de la capital; además, la Ciudad de Santiago de Cuba, históricamente consolidada como centro económico, político y cultural de esta región. En el resto del País se nota un incremento de la actividad económica pero de forma muy limitada; los cambios no se pueden analizar como consecuencia de una transformación socioeconómica, debido a que siguen manteniéndose las mismas deformaciones de la economía cubana desde su colonización.

El modelo neocolonial, implantado por la ocupación norteamericana en Cuba, consistió en un rápido proceso de concentra-

ción de tierras alrededor de la producción azucarera desplazando otros cultivos.

En este período no existía un sistema económico nacional debido al predominio extranjero en muchas ramas de la economía, especialmente en la industria azucarera.

A través de palabras de V. I. Lenin se puede, claramente, caracterizar la solución económica de Cuba seudorrepública.

... "En los países capitalistas la propiedad privada de los medios de producción traen consigo la dispersión de la economía y el dominio de los intereses particulares..."

La competencia y la distribución espontánea de las fuerzas productivas conducen a la excesiva industrialización de unas regiones en detrimento de otras, al amontonamiento de grandes núcleos de población en centros urbanos que mantienen las peores condiciones de vida y, en general, a manifestaciones socioeconómicas que obstaculizan el progreso de las fuerzas productivas...

Situación económica y social de Cuba en el marco de los países del Tercer Mundo

Si observamos los mapas que muestran los tipos de asimilación económica correspondiente a las etapas colonial y neocolonial, veremos cómo esta situación se refleja de forma espacial, donde los desequilibrios económicos son testigos del carácter distorsionado de la economía cubana.

Similar situación se mantiene vigente en los países subdesarrollados, lo cual ha obstaculizado el desarrollo económico y se han creado desequilibrios territoriales, que han provocado el surgimiento de situaciones críticas en áreas decisivas de la actividad económica.

La política proteccionista que ha implantado el Sistema Capitalista bloquea el ac-

ceso a mercados o reduce la competencia de los productos exportados por los países subdesarrollados (Castro Ruz, 1983).

La agricultura de numerosas regiones continúa dominada por el latifundio tradicional.

El crecimiento industrial en los países subdesarrollados es imposible dentro del marco de una política económica que pretende dividir el mundo en un área industrializada con avanzada tecnología y en otra de productos primarios.

Estos países participan en un grado insignificante en el procesamiento de sus propios recursos naturales y se revela una débil intervinculación entre sus sectores y ramas.

Las investigaciones referentes a los procesos de asimilación de los países muestran en forma probatoria las estructuras típicas de los modos de producción en sus distintas etapas de desarrollo.

Haciendo una valoración comparativa de la realidad cubana y el resto del mundo subdesarrollado, podemos apreciar objetivamente cómo nuestro país presenta valores económicos generales cualitativos y cuantitativos superiores, donde se pueden apreciar logros significativos, y esto es consecuencia de cambios socioeconómicos profundos producidos en nuestro país.

Etapas Revolucionaria

Los tipos de asimilación económica que se presentan en la etapa actual (Fig. 3) muestran cambios significativos respecto a los años anteriores. Se observan saltos cuantitativos y cualitativos en la estructura económica, que corresponden con los 50 años que mediaron antes del triunfo de la Revolución, que denotan el estado deprimente en que se encontraba sumido la mayor parte del territorio cubano, el cual presentaba un marcado predominio agrario, donde solo se produjeron algunos cam-

bios cuantitativos en el período neocolonial, dados, fundamentalmente, por el incremento de las inversiones del capital extranjero.

La gráfica correspondiente a esta etapa revela una tendencia al equilibrio productivo regional del País.

Se puede observar cómo el tipo de asimilación agrícola predominante ocupa solamente 10% y, a partir de este momento, el porcentaje (referido a las barras que le suceden) se va incrementando en la medida que se intensifica la actividad industrial, hasta alcanzar un valor máximo con el tipo de asimilación equilibrado entre la agricultura y la industria, al cual le corresponde 25%.

El proceso asimilativo abarca muchas zonas, con el fin de desarrollar la industria en toda la nación.

El tipo de asimilación industrial ocupa 5% en el territorio nacional. Si analizamos este dato fríamente nos encontramos que se ubica dentro de bajos valores en el contexto territorial, pero si observamos el mapa detenidamente, se aprecian un gran número de territorios donde la industria es la actividad fundamental.

Es interesante notar que en todas las provincias aparece representada la actividad industrial; esto da la medida de la preocupación de nuestro gobierno por el desarrollo multilateral de todas las regiones.

En las provincias occidentales participan activamente con todos los tipos de asimilación económica, excepto el tipo agrícola que se encuentra localizado en Guanahacabibes y la Ciénaga de Zapata.

En el sector central del País, que se extiende desde las provincias de Villa Clara y Cienfuegos hasta Ciego de Ávila, encontramos un predominio del tipo de asimilación industrial-agrario y el equilibrio entre la agricultura y la industria.

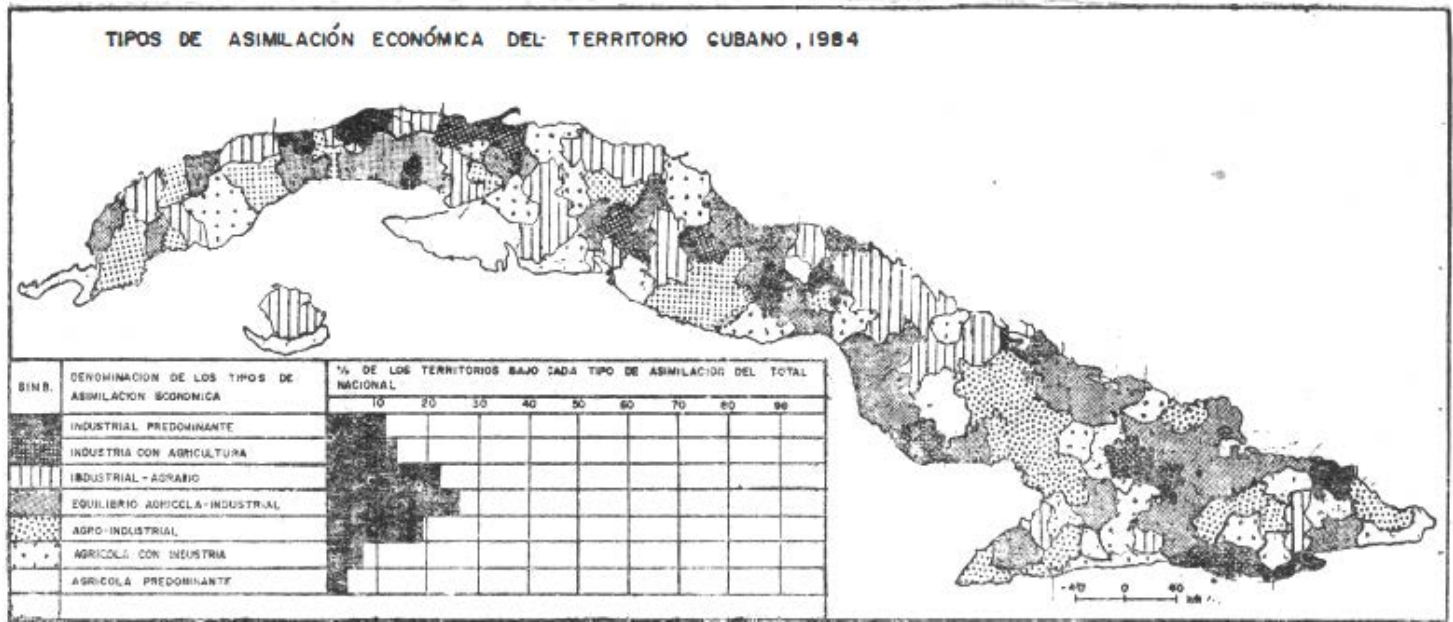


Fig. 3. Tipos de asimilación económica del territorio cubano, 1984.

En la región oriental se puede ver claramente como una gran cantidad de territorios presentan una asimilación equilibrada entre la agricultura y la industria.

De acuerdo a la estructura que presenta el territorio cubano en cuanto al proceso asimilativo, se puede plantear que existe una tendencia hacia un tipo de asimilación equilibrada entre la agricultura y la industria, lo cual se muestra en algunas regiones con un carácter más marcado que en

otras, en dependencia de factores históricos, físicos y económicos. Las provincias orientales que históricamente se caracterizaron por un atraso en cuanto a su desarrollo, ahora presentan un acelerado proceso hacia la industrialización.

A niveles provinciales existen industrias con un grado de especialización tan alto, que adquieren una relevante importancia en el desarrollo económico de nuestro País.

CONCLUSIONES

En la etapa colonial existe un predominio del tipo de asimilación agropecuario en la mayor parte del territorio nacional. Se presenta un desequilibrio en todas las regiones del País, como consecuencia del carácter anárquico en la actividad económica impuesta por la metrópoli española.

En la etapa neocolonial se presenta un desequilibrio económico en la mayor parte de los municipios, predominando el tipo de asimilación agrícola con cierta participación industrial, donde se manifiesta cierta tendencia al desarrollo industrial,

debido al fuerte proceso inversionista del capital extranjero.

En la etapa revolucionaria el tipo de asimilación económico característico es el equilibrio agrícola-industrial. El tipo agrícola predominante se encuentra poco extendido en el País.

Existe una marcada tendencia al equilibrio económico de las regiones del País, y esto se demuestra con el aumento de territorios que han sido asimilados por actividades industriales a lo largo de la nación.

REFERENCIAS

- Castro Ruz, F. (1983): *La Crisis Económica y Social del Mundo*. Editorial Consejo de Estado.
- Gelonasi, A. B. (1914): *Manual de la industria azucarera cubana*.
- Kantseboskaya, I. R. (1983): *Las interrelaciones entre el nivel de asimilación económica y las formas de utilización de un territorio*. Editorial Dragón.
- Le Riverend, J. (1975): *Historia Económica de Cuba*. Editorial Pueblo y Educación.
- Pérez, H. (1980): *Economía Política del Capitalismo*. Tomos I y II, Editorial Orbe.
- Manual del Censo de Cuba (1899): Dpto. de la Guerra, EE.UU.
- ONCDE (1953): *Informe General Censo*.
- CEE (1981): *Manual Estadístico Censo*.
- CC del PCC "Plataforma Programática del PCC". Editorial DOR.
- Lineamientos Económicos y Sociales para el quinquenio (1981-1985): Editora Política.

Ciencias de la Tierra y del Espacio, 14, 1987

TYPES OF ECONOMIC ASSIMILATION OF CUBAN TERRITORY

Dora BRIDÓN RAMOS,
Alberto PÉREZ PUÑALEZ
and Clara SILVA ÁLVAREZ

ABSTRACT. *Nature and society phenomena may be analyzed from their historical development, taking into account not only site and time but also the social formation in which differences are analyzed. This research is concerning to several stages of economic and social development of Cuba, the territorial differences of Cuban territory economic assimilation types as well as the process of its territorial evolution. During the research 7 types of economic assimilation were detected as their predominant character, which made possible a qualitative valuation of the whole process. This thematic above, with a dynamic-temporary focus is taken for the first time in this work, which shows graphically the territorial disproportions originated in Cuba through the different stages from colonial, pseudo-republic, to the territorial organization process of Socialist economy. The analysis of economical assimilation types allows to offer geographical criteria to improve the productive forces development scheme and to establish a comparative analysis on present Cuban economic situation with regards to the Third World countries.*