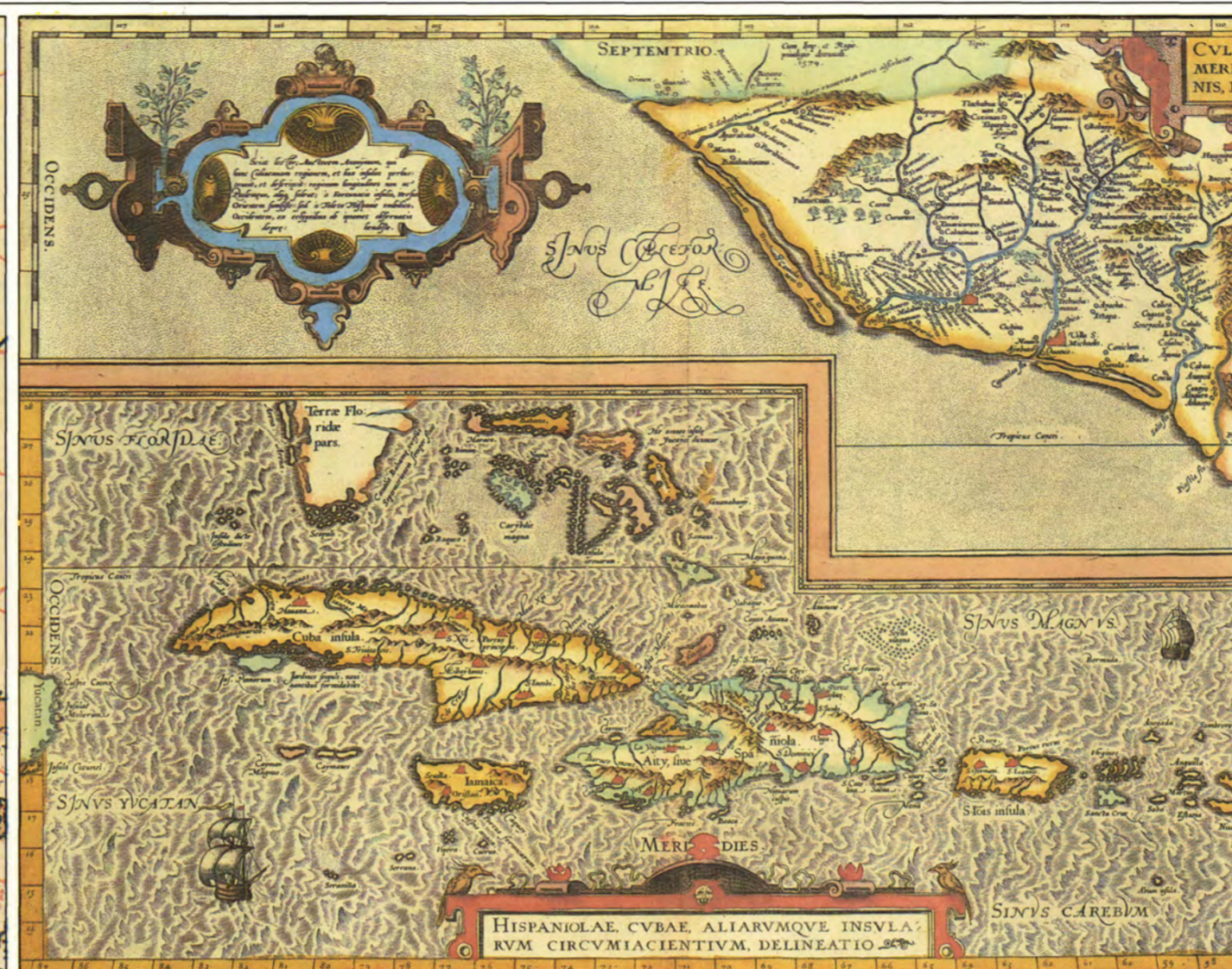


EVOLUCIÓN DE LA REPRESENTACIÓN CARTOGRÁFICA



4a. PLANISFERIO DE JUAN DE LA COÑA (fragmento). 1500.



4b. MAPA DE ABRAHAM ORTELIUS. 1580



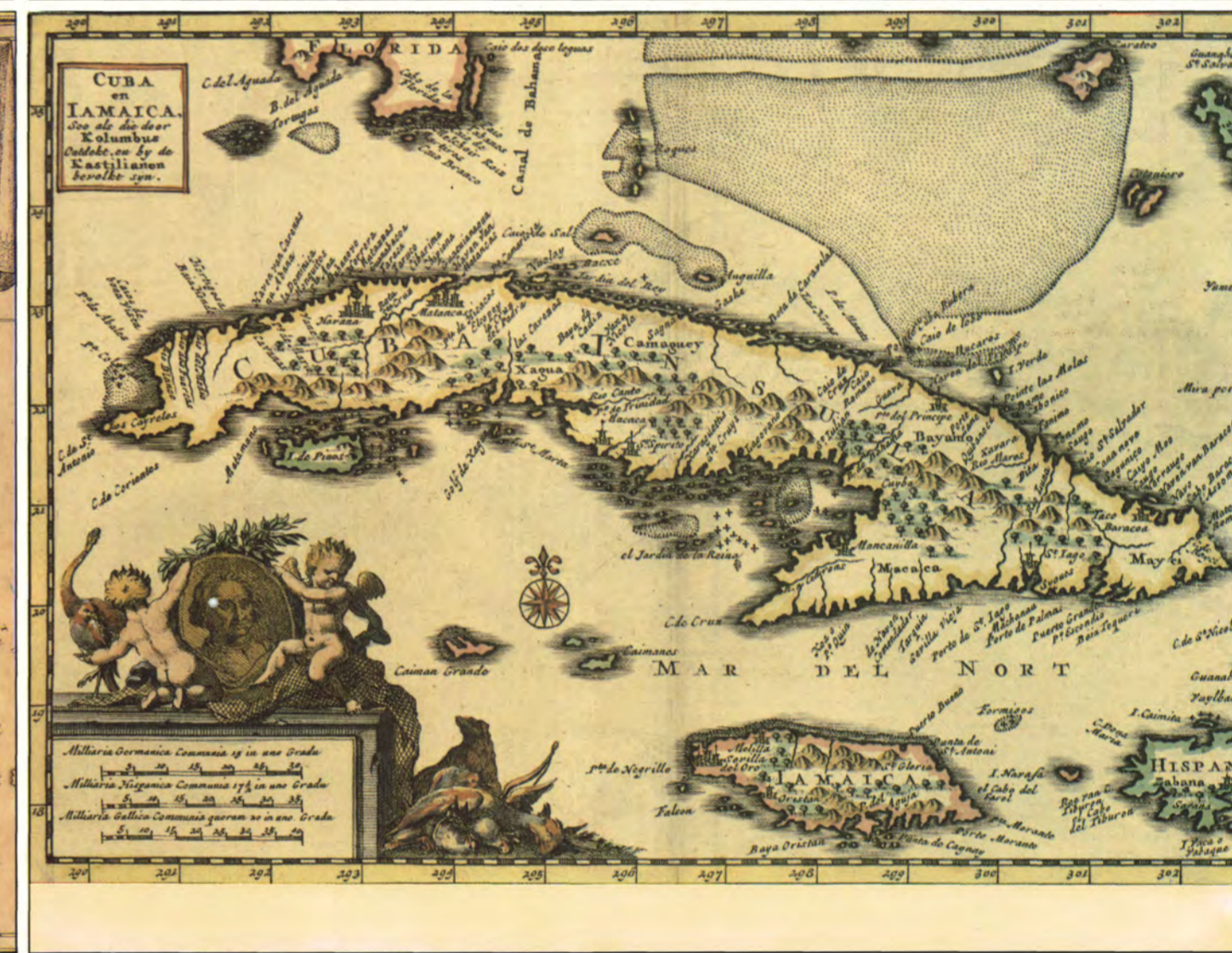
4c. MAPA DE HEYRONYMI BENZONI. 1594



4ch. INSVLÆ AMERICANÆ IN OCEANO SEPTENTRIONALI CVM TERRIS ADIACENTIBVS (mapa de un atlas). 1638. Guilielmus Blaeu.



4d. LES ISLES ANTILLES &c. ENTRE LESQVELLES FONT LES LVCAYES, ET LES CARIBES. 1656. N. Sanson d'Abbeville.



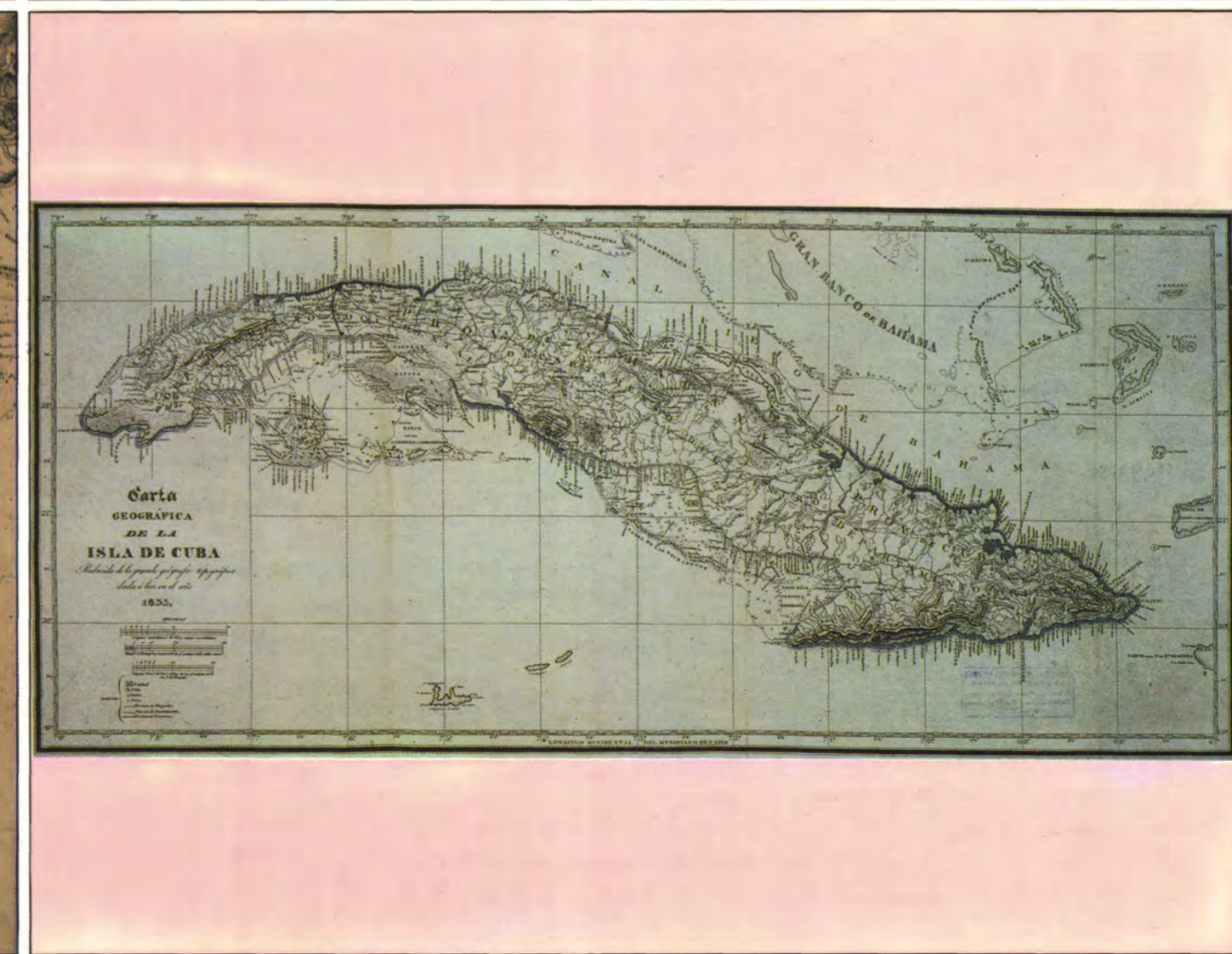
4e. CUBA EN IAMAICA (mapa de un atlas). 1728. Pieter Vander AA.



4f. LE ISOLE ANTILLE. 1798.



4g. CARTA GEOTOPOGRAFICA DE LA ISLA DE CUBA (fragmento).1872 Esteban Pichardo.



4h. CARTA GEOGRÁFICA DE LA ISLA DE CUBA.1855 Esteban Pichardo.