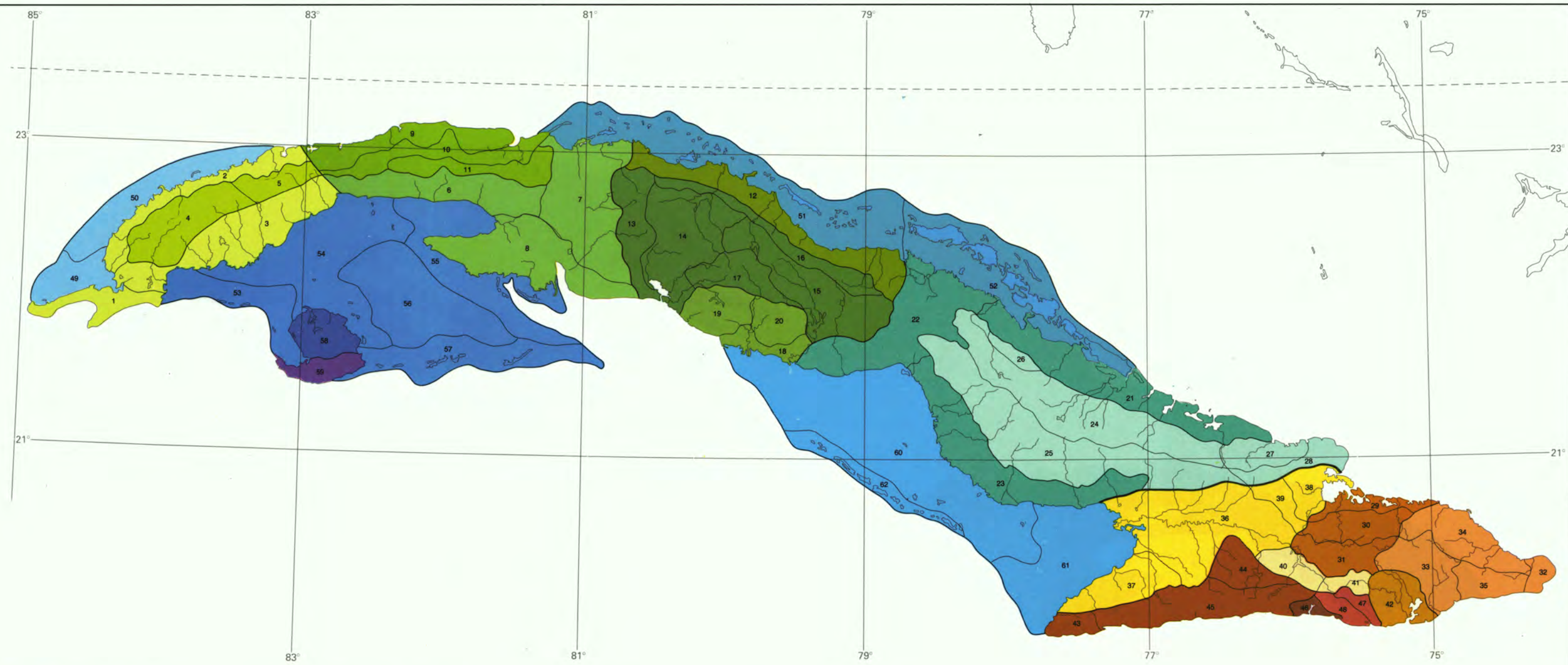


5 REGIONALIZACIÓN FÍSICO-GEOGRÁFICA

Autor: J. Mateo Rodríguez, M. Acevedo González
1 : 3.000.000



1. CUBA OCCIDENTAL Y CENTRAL

1.1. PINAR DEL RÍO

- 1.1.1. Llanuras de Pinar del Río
1.1.1.1. Llanura de Guanahacabibes
1.1.1.2. Llanura Norte de Pinar del Río
1.1.1.3. Llanura Sur de Pinar del Río

- 1.1.2. Montañas de la Cordillera de Guaniguanico
1.1.2.1. Montañas de la Sierra de los Órganos
1.1.2.2. Montañas de la Sierra del Rosario

1.2. LA HABANA-MATANZAS

- 1.2.1. Llanuras y alturas del Sur y Este de La Habana-Matanzas
1.2.1.1. Llanura de Artemisa
1.2.1.2. Llanura de Colón
1.2.1.3. Llanura de Zapata
1.2.2. Alturas del Norte de La Habana-Matanzas
1.2.2.1. Llanuras y alturas del Norte de la Habana-Matanzas
1.2.2.2. Llanuras Ariguanabo-Atmenderes-San Juan
1.2.2.3. Alturas de Bejucal-Coliseo

1.3. CENTRO

- 1.3.1. Llanura del Norte
1.3.1.1. Llanura de Conaillo-Yaguajay

1.3.2. Llanuras y alturas de Cubanacán

- 1.3.2.1. Llanura de Manacas
1.3.2.2. Llanura de Real Campiña-Centlaogos
1.3.2.3. Llanura de Santa Clara-Sancti Spiritus
1.3.2.4. Alturas de la Cordillera septentrional
1.3.2.5. Alturas y montañas de Cubanacán
1.3.3. Montañas de Guamuhaaya
1.3.3.1. Llanura de Trinidad-Banao
1.3.3.2. Montañas de Trinidad
1.3.3.3. Montañas de Sancti-Spiritus

2. CUBA ORIENTAL

2.1. NORESTE

- 2.1.1. Montañas de Nipe-Cristal
2.1.1.1. Llanura de Sagua de Tánamo
2.1.1.2. Montañas de Nipe-Cristal
2.1.1.3. Llanura de Guantánamo

2.1.2. Montañas de Sagua-Baracoa

- 2.1.2.1. Meseta de Masi-Zapote
2.1.2.2. Meseta de Guaso-Los Montes
2.1.2.3. Montañas de Moa-Toa-Baracoa
2.1.2.4. Montañas del Purial-Imías

2.2. CAUTO-GUANTÁNAMO

- 2.2.1. Montañas y alturas de Cauto-Nipe
2.2.1.1. Llanuras del Cauto
2.2.1.2. Llanura de Manzanillo
2.2.1.3. Llanura de Nipe
2.2.1.4. Alturas de Báguanos

2.2.2. Llanura del Valle Central

- 2.2.2.1. Llanura de Palma-San Luis
2.2.2.2. Llanuras de Songo-La Maya
2.2.2.3. Llanura de Guantánamo

3. PLATAFORMA SEPTENTRIONAL DE CUBA

3.1. PLATAFORMA NOROCCIDENTAL

- 3.1.1. Llanura sumergida del Golfo de Guanahacabibes
3.1.2. Llanura sumergida e islas del Archipiélago de los Colorados

3.2. PLATAFORMA CENTRO-SEPTENTRIONAL

- 3.2.1. Llanura sumergida e islas del Archipiélago de Sabana
3.2.2. Llanura sumergida e islas del Archipiélago de Camagüey

4. PLATAFORMA MERIDIONAL DE CUBA

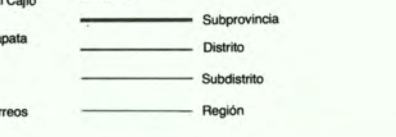
4.1. PLATAFORMA SUROCCIDENTAL

- 4.1.1. Llanura sumergida e islas de San Felipe-Los Indios
4.1.2. Llanura sumergida e islas de la Ensenada de la Broa-El Cajío
4.1.3. Llanura sumergida e islas de la Ensenada de la Broa-Zapata
4.1.4. Llanura sumergida del Banco de los Jardines
4.1.5. Llanura sumergida e islas del Archipiélago de los Canarreos

4.2. ISLA DE LA JUVENTUD

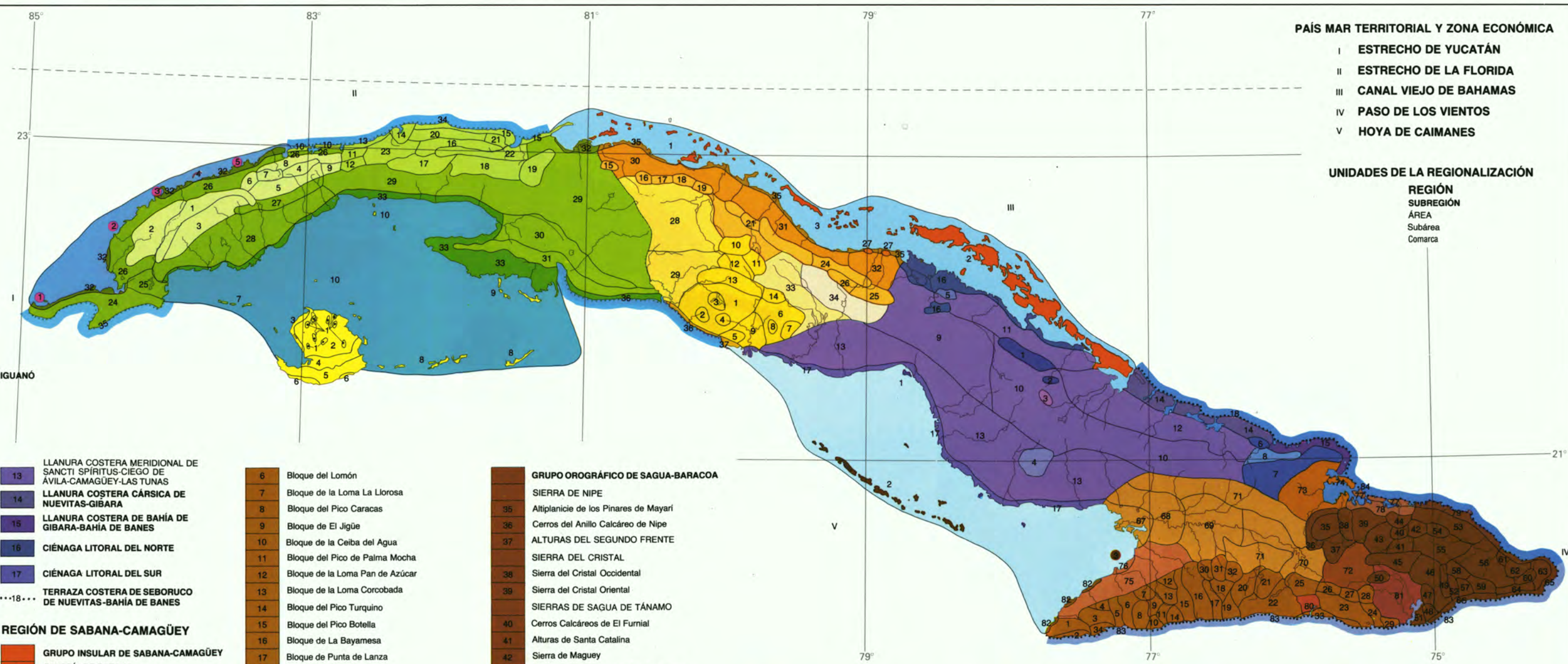
- 4.2.1. Llanuras y alturas del Norte de la Isla de la Juventud
4.2.1.1. Llanuras y alturas del Norte de la Isla de la Juventud
4.2.2. Llanuras del Sur de la Isla de la Juventud
4.2.2.1. Llanuras del Sur de la Isla de la Juventud
4.2.3. Plataforma Centro-Meridional de Cuba
4.2.3.1. Llanura sumergida e islas del Golfo de Ana María
4.2.3.2. Llanura sumergida e islas del Golfo de Guanayabo
4.2.3.3. Llanura sumergida e islas del Archipiélago de los Jardines de la Reina

LÍMITES



6 REGIONES NATURALES-ANTRÓPICAS

Autor: A. Núñez Jiménez
1 : 3.000.000



PAÍS EMERGIDO

REGIÓN OCCIDENTAL

- CORDILLERA DE GUANIGUANICO
SIERRA DE LOS ÓRGANOS
SIERRA DEL ROSARIO
ALTURAS DEL MARIEL-LA HABANA-MATANZAS

REGIÓN DE LOS COLORADOS

- GRUPO INSULAR DE LOS COLORADOS
CAYERÍA DE LA LENA
CAYERÍA DE BUENAVISTA
CAYERÍA DE JUTIÁS
CAYERÍA DE INÉS SOTO
CAYERÍA DE LEVISA

REGIÓN DE LOS CANARREOS

- ISLA DE LA JUVENTUD
ÁREA SEPTENTRIONAL
ÁREA MERIDIONAL
CIENAGA DE LANIER
TERRAZA COSTERA DE SEBORUCO
CAYERÍA DE SAN FELIPE-LOS INDIOS
CAYERÍA DE JARDINES Y JARDINILLOS
CAYERÍA DE ZAPATA
CAYERÍAS DEL SUR DE LA HABANA

REGIÓN CENTRAL

- GRUPO DE GUAMUHAYA
SIERRA DE TRINIDAD
CARSO CÓNICO de Cimarrones
POJAS Fluviales de Habanilla-Jibacoa
ALTURAS de Potrerillo
SIERRA DE SANCTI SPIRITUS
CUENCA DEL AGABAMA
ALTURAS SEPTENTRIONALES
Llanura Ondulada de Pie de Monte
Llanura Costera Aluvial
Llanura de la Habana-Matanzas
Llanura Cárstica Artemisa-Colón-Cárdenas
Llanura de Zapata
Llanura Cenagosa de Zapata
Llanura Cárstica de Zapata

REGIÓN CENTRO ORIENTAL

- SIERRA DE CUBITAS
SIERRA DE CUBITAS PROPIAMENTE DICHA
SIERRA DE CAMAJÁN
SIERRA DE MARAJUÁN
SIERRA DE NAJASA
LOMA DE LA CUNAGUA
GRUPO OROGRÁFICO DE MANIABÓN
SIERRA DE CUPEICILLO
LOMAS SERPENTINADAS DE MANIABÓN
LLANURA ONDULADA DE MANIABÓN

REGIÓN DE JARDINES DE LA REINA

- GRUPO INSULAR DE LOS JARDINES DE LA REINA
CAYOS DE LAS DOCE LEGUAS
CAYOS DE MANZANILLO

REGIÓN ORIENTAL

- SIERRA MAESTRA
CABO CRUZ
Terrazas Marinas Emergidas de Cabo Cruz
SIERRA DEL TURQUINO
Bloque de Loma de la Vigía
Bloque del Purial de Vicana
Bloque del Pico Cilantro

REGIÓN DE SABANA-CAMAGÜEY

- GRUPO INSULAR DE SABANA-CAMAGÜEY
CAYERÍA DE SABANA
ISLAS Y CAYOS DE SABANEQUE
CAYOS DE CAIBARIÉN

REGIÓN DE SABANA-CAMAGÜEY

- GRUPO INSULAR DE SABANA-CAMAGÜEY
CAYERÍA DE SABANA
ISLAS Y CAYOS DE SABANEQUE
CAYOS DE CAIBARIÉN

REGIÓN DE SABANA-CAMAGÜEY

- GRUPO INSULAR DE SABANA-CAMAGÜEY
CAYERÍA DE SABANA
ISLAS Y CAYOS DE SABANEQUE
CAYOS DE CAIBARIÉN

REGIÓN DE SABANA-CAMAGÜEY

- GRUPO INSULAR DE SABANA-CAMAGÜEY
CAYERÍA DE SABANA
ISLAS Y CAYOS DE SABANEQUE
CAYOS DE CAIBARIÉN

REGIÓN DE SABANA-CAMAGÜEY

- LLANURA COSTERA MERIDIONAL DE SANCTI SPIRITUS-CIEGO DE ÁVILA-CAMAGÜEY-LAS TUNAS
LLANURA COSTERA CÁRSICA DE NUEVITAS-GIBARA
LLANURA COSTERA DE BAHÍA DE GIBARA-BAHÍA DE BANES
LLANURA ALUVIAL DE MAYAJIGUA
LLANURA ONDULADA DE PLACETAS-SANCTI SPIRITUS
LLANURA ONDULADA DE IGUARÁ-PEREA
CIENAGA LITORAL DEL NORTE
CIENAGA LITORAL DEL SUR

REGIÓN DE SABANA-CAMAGÜEY

- GRUPO INSULAR DE SABANA-CAMAGÜEY
CAYERÍA DE SABANA
ISLAS Y CAYOS DE SABANEQUE
CAYOS DE CAIBARIÉN

REGIÓN DE SABANA-CAMAGÜEY

- GRUPO INSULAR DE SABANA-CAMAGÜEY
CAYERÍA DE SABANA
ISLAS Y CAYOS DE SABANEQUE
CAYOS DE CAIBARIÉN

REGIÓN DE SABANA-CAMAGÜEY

- LLANURA COSTERA MERIDIONAL DE SANCTI SPIRITUS-CIEGO DE ÁVILA-CAMAGÜEY-LAS TUNAS
LLANURA COSTERA CÁRSICA DE NUEVITAS-GIBARA
LLANURA COSTERA DE BAHÍA DE GIBARA-BAHÍA DE BANES
LLANURA ALUVIAL DE MAYAJIGUA
LLANURA ONDULADA DE PLACETAS-SANCTI SPIRITUS
LLANURA ONDULADA DE IGUARÁ-PEREA
CIENAGA LITORAL DEL NORTE
CIENAGA LITORAL DEL SUR

REGIÓN DE SABANA-CAMAGÜEY

- GRUPO INSULAR DE SABANA-CAMAGÜEY
CAYERÍA DE SABANA
ISLAS Y CAYOS DE SABANEQUE
CAYOS DE CAIBARIÉN

REGIÓN DE SABANA-CAMAGÜEY

- GRUPO INSULAR DE SABANA-CAMAGÜEY
CAYERÍA DE SABANA
ISLAS Y CAYOS DE SABANEQUE
CAYOS DE CAIBARIÉN

REGIÓN DE SABANA-CAMAGÜEY

- GRUPO INSULAR DE SABANA-CAMAGÜEY
CAYERÍA DE SABANA
ISLAS Y CAYOS DE SABANEQUE
CAYOS DE CAIBARIÉN

REGIÓN DE SABANA-CAMAGÜEY

- GRUPO INSULAR DE SABANA-CAMAGÜEY
CAYERÍA DE SABANA
ISLAS Y CAYOS DE SABANEQUE
CAYOS DE CAIBARIÉN

REGIÓN DE SABANA-CAMAGÜEY

- GRUPO INSULAR DE SABANA-CAMAGÜEY
CAYERÍA DE SABANA
ISLAS Y CAYOS DE SABANEQUE
CAYOS DE CAIBARIÉN

REGIÓN DE SABANA-CAMAGÜEY

- GRUPO INSULAR DE SABANA-CAMAGÜEY
CAYERÍA DE SABANA
ISLAS Y CAYOS DE SABANEQUE
CAYOS DE CAIBARIÉN

REGIÓN DE SABANA-CAMAGÜEY

- GRUPO INSULAR DE SABANA-CAMAGÜEY
CAYERÍA DE SABANA
ISLAS Y CAYOS DE SABANEQUE
CAYOS DE CAIBARIÉN

REGIÓN DE SABANA-CAMAGÜEY

- GRUPO INSULAR DE SABANA-CAMAGÜEY
CAYERÍA DE SABANA
ISLAS Y CAYOS DE SABANEQUE
CAYOS DE CAIBARIÉN

REGIÓN DE SABANA-CAMAGÜEY

- GRUPO INSULAR DE SABANA-CAMAGÜEY
CAYERÍA DE SABANA
ISLAS Y CAYOS DE SABANEQUE
CAYOS DE CAIBARIÉN

REGIÓN DE SABANA-CAMAGÜEY

- GRUPO INSULAR DE SABANA-CAMAGÜEY
CAYERÍA DE SABANA
ISLAS Y CAYOS DE SABANEQUE
CAYOS DE CAIBARIÉN


REGIÓN DE SABANA-CAMAGÜEY

- GRUPO INSULAR DE SABANA-CAMAGÜEY
CAYERÍA DE SABANA
ISLAS Y CAYOS DE SABANEQUE
CAYOS DE CAIBARIÉN

PAÍS MAR TERRITORIAL Y ZONA ECONÓMICA

- I ESTRECHO DE YUCATÁN
II ESTRECHO DE LA FLORIDA
III CANAL VIEJO DE BAHAMAS
IV PASO DE LOS VIENTOS
V HOYA DE CAIMANES

UNIDADES DE LA REGIONALIZACIÓN



PAÍS SUMERGIDO

PLATAFORMA

- REGIÓN DE LA PLATAFORMA NOROCCIDENTAL
REGIÓN DE LA PLATAFORMA ESTRECHA ENTRE BAHÍA HONDA Y VARADERO
REGIÓN DE LA PLATAFORMA CENTRO SEPTENTRIONAL
REGIÓN DE LA PLATAFORMA ESTRECHA ENTRE LA BAHÍA DE NUEVITAS Y PUNTA MAÍSI
REGIÓN DE LA PLATAFORMA ESTRECHA ENTRE CABO SAN ANTONIO Y CABO FRANCÉS
REGIÓN DE LA PLATAFORMA SUROCCIDENTAL
REGIÓN DE LA PLATAFORMA ESTRECHA ENTRE LA BAHÍA DE COCHINOS Y LA PENÍNSULA DE ANCON
REGIÓN DE LA PLATAFORMA CENTRO MERIDIONAL
REGIÓN DE LA PLATAFORMA ESTRECHA ENTRE CABO CRUZ Y PUNTA MAÍSI