

**ARROZ**

**AGRUPACIONES CON LAS MAYORES AREAS CULTIVADAS DE ARROZ**  
(Relacionadas con las áreas cultivadas en %)

1-Manzanillo	7.83
2-Sancti Spiritus	3.41
3-Vertientes	2.89
4-Cauto	1.36



Un punto—100 ha  
Por ciento de áreas de arroz en las áreas cultivadas de las agrupaciones

■ más de 1.0	□ hasta 0.1
■ 0.1-1.0	□ ausencia de siembra

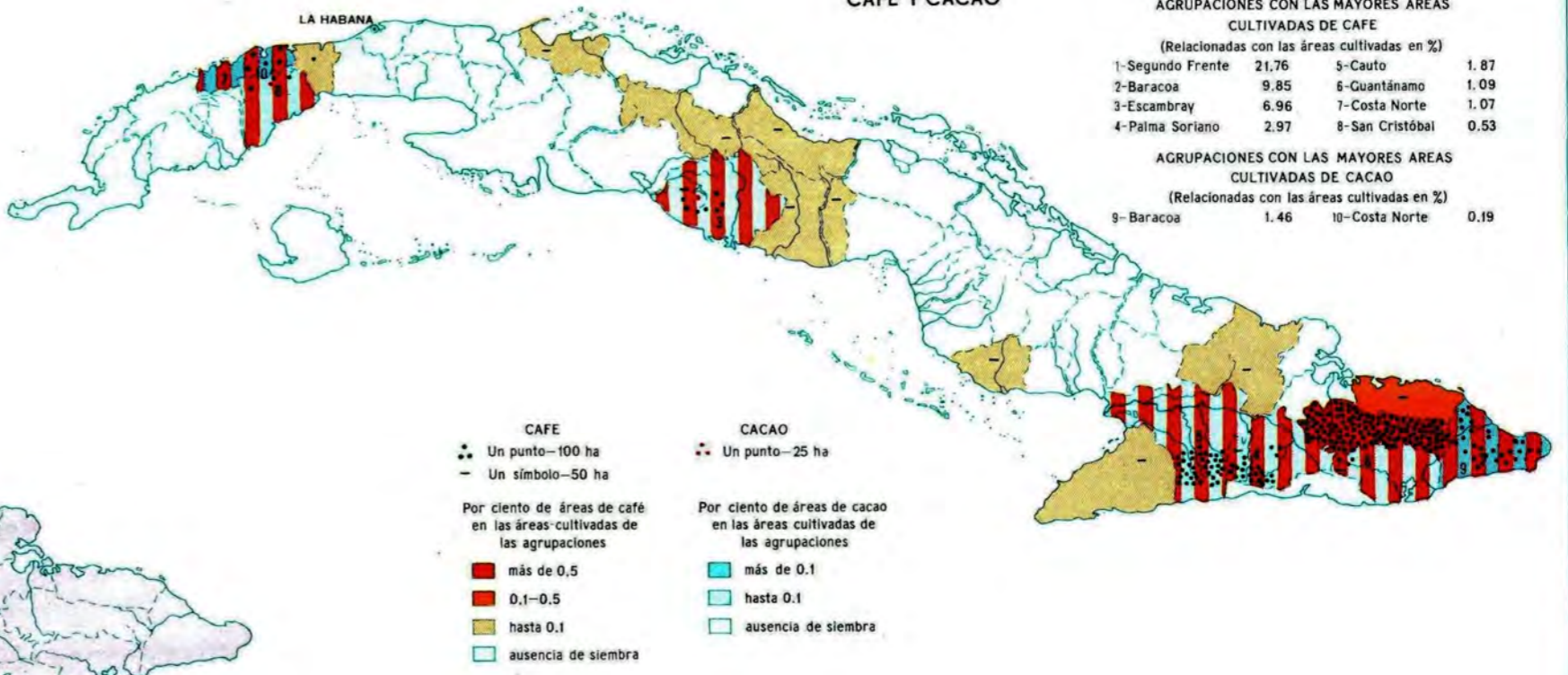
**CAFE Y CACAO**

**AGRUPACIONES CON LAS MAYORES AREAS CULTIVADAS DE CAFE**  
(Relacionadas con las áreas cultivadas en %)

1-Segundo Frente	21.76	5-Cauto	1.87
2-Baracoa	9.85	6-Guánámo	1.09
3-Escambray	6.96	7-Costa Norte	1.07
4-Palma Soriano	2.97	8-San Cristóbal	0.53

**AGRUPACIONES CON LAS MAYORES AREAS CULTIVADAS DE CACAO**  
(Relacionadas con las áreas cultivadas en %)

9-Baracoa	1.46	10-Costa Norte	0.19
-----------	------	----------------	------



**CAFE**  
Un punto—100 ha  
Un símbolo—50 ha

Por ciento de áreas de café en las áreas cultivadas de las agrupaciones

■ más de 0.5	■ hasta 0.1
■ 0.1-0.5	□ ausencia de siembra

**CACAO**  
Un punto—25 ha

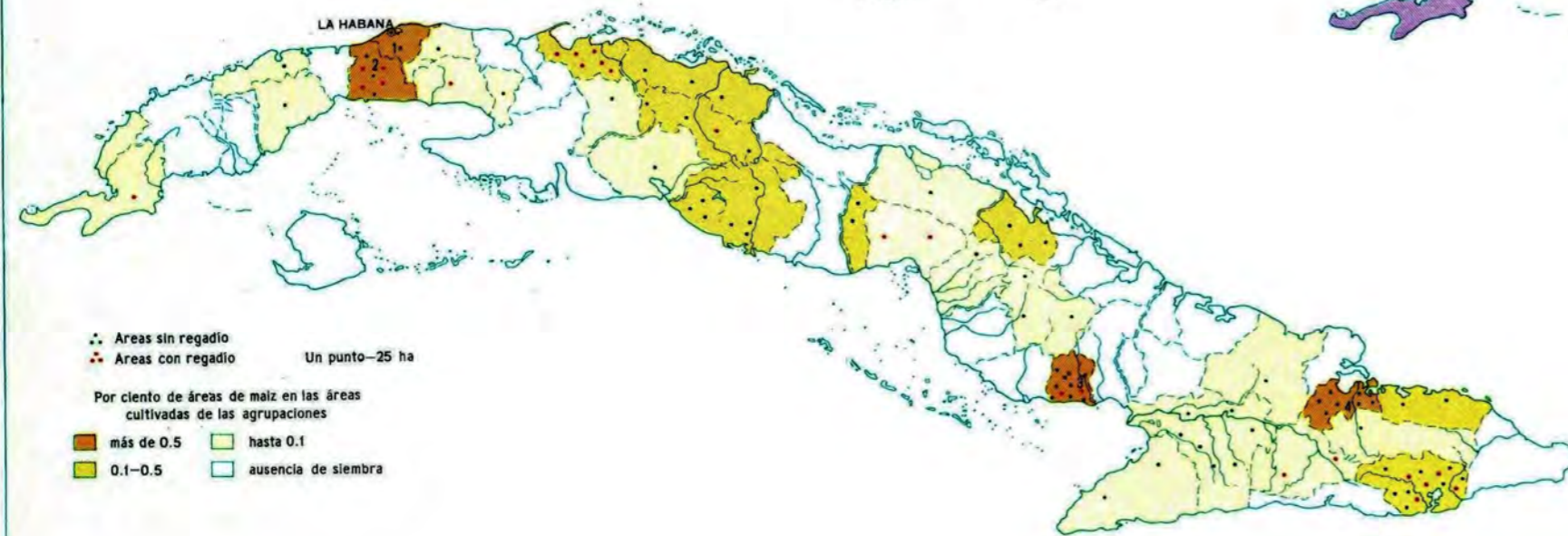
Por ciento de áreas de cacao en las áreas cultivadas de las agrupaciones

■ más de 0.1	□ ausencia de siembra
■ hasta 0.1	

**MAIZ**

**AGRUPACIONES CON LAS MAYORES AREAS CULTIVADAS DE MAIZ**  
(Relacionadas con las áreas cultivadas en %)

1-Gran Habana	1.33
2-Ariguano	0.80
3-Amancio Rodríguez	0.79
4-Mayarí	0.74



Areas sin regadío  
Areas con regadío  
Un punto—25 ha

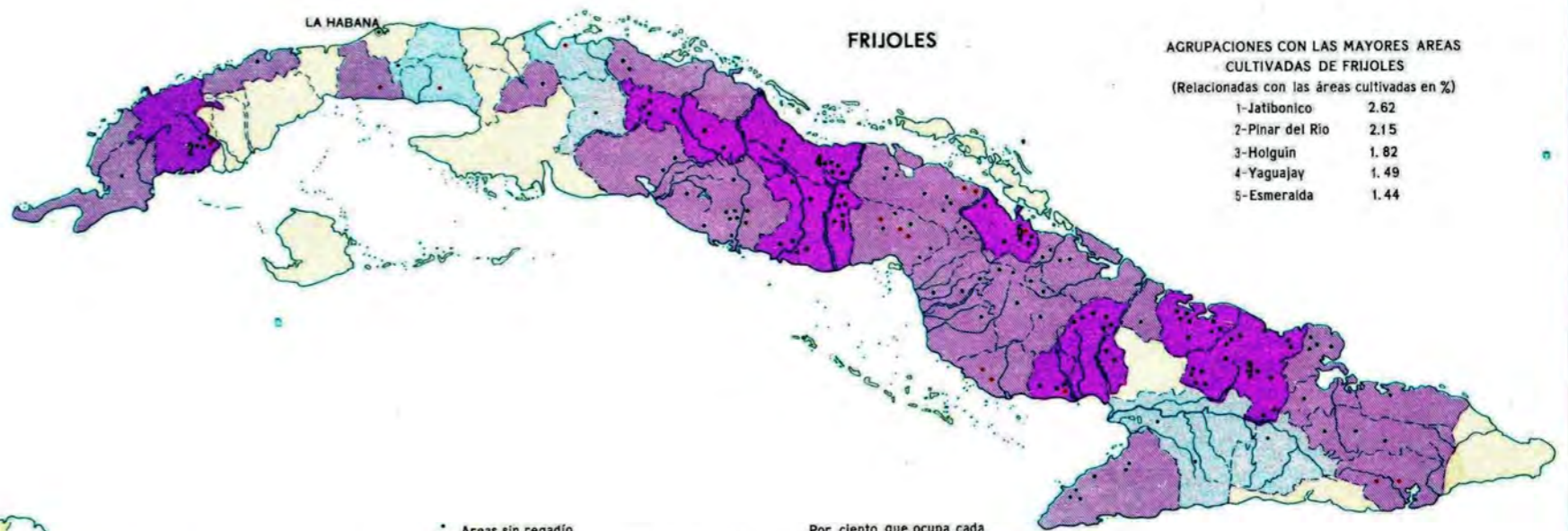
Por ciento de áreas de maíz en las áreas cultivadas de las agrupaciones

■ más de 0.5	□ hasta 0.1
■ 0.1-0.5	□ ausencia de siembra

**FRIJOLES**

**AGRUPACIONES CON LAS MAYORES AREAS CULTIVADAS DE FRIJOLES**  
(Relacionadas con las áreas cultivadas en %)

1-Jatibonico	2.62
2-Pinar del Rio	2.15
3-Holguín	1.62
4-Yaguajay	1.49
5-Esmeralda	1.44



Areas sin regadío  
Areas con regadío  
Un punto—100 ha

Por ciento de áreas de frijoles en las áreas cultivadas de las agrupaciones

■ más de 1.0	□ hasta 0.1
■ 0.1-1.0	□ ausencia de siembra

Por ciento que ocupa cada variedad en las áreas dedicadas al cultivo de frijoles

Frijoles negros	85.34
Frijoles colorados	6.52
Frijoles de carita	0.19
Otros	7.93

**FIBRAS TEXTILES**

**AGRUPACIONES CON LAS MAYORES AREAS CULTIVADAS DE HENEQUEN**  
(Relacionadas con las áreas cultivadas en %)

1-Eladio Hernández	89.11
--------------------	-------



Henequén  
Algodón  
Kenaf

Un punto—200 ha  
Un punto—50 ha  
Un símbolo—50 ha

Areas sin regadío  
Areas con regadío

Por ciento de áreas de henequén en las áreas cultivadas de las agrupaciones\*

■ más de 1.0	□ ausencia de siembra de henequén
■ hasta 1.0	

\*No se dispone de datos para el kenaf y algodón